

第4章 整備実施要領

第4章 整備実施要領

4-1田辺市における整備事業(観光ウェブサイトの多言語化及びスマートフォン、タブレット端末に対応)

田辺ウェブページ制作 <http://www.tb-kumano.jp/>

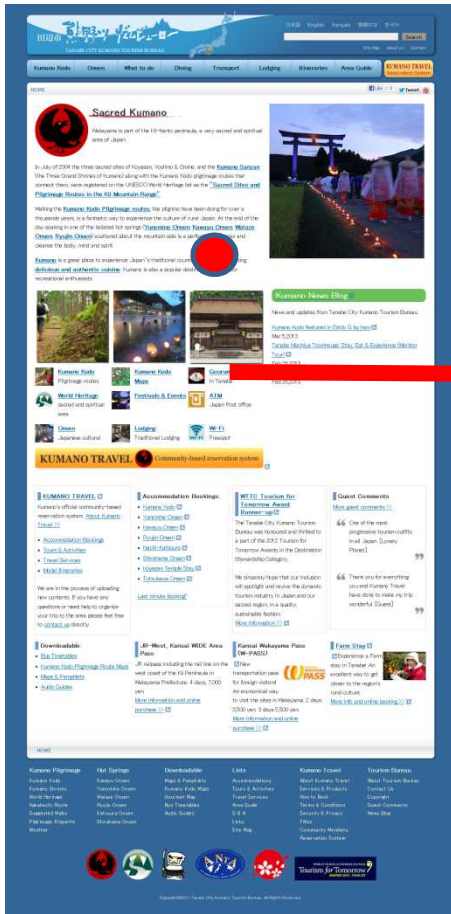
サイト名:田辺市熊野ツーリズムビューロー サイト

既存の田辺市熊野ツーリズムビューロー多言語サイトを更新し、「飲食店情報」を充実させ、「(外国発行のカードの使える)ATM情報」「無料Wifi情報」情報を加えた。また、スマートフォンやタブレット、PC等あらゆるデバイスに対応するウェブサイトの制作手法としてレスポンシブウェブデザインをHTML5にて作成することを採用し、PCサイトのスマートフォン、タブレット端末での閲覧を容易にする。これにより外国人旅行者の現地回遊性を高めることを狙い、同時に管理者が今後の更新作業を容易に行えるような設計を行う。具体的には1つのCMS(コンテンツマネジメントシステム)にて更新を行えば、PC・スマートフォン・タブレット等の各デバイスのコンテンツがすべて更新されるようにした。

英語版 トップページ

The screenshot shows the English version of the Tanabe City Kumano Tourism Bureau website. The header features the site name in Japanese and English, along with language options (日本語, English, français, 繁體中文, 한국어) and a search bar. A navigation menu includes links for Kumano Kodo, Onsen, What to do, Dining, Transport, Lodging, Itineraries, and Area Guide. The main content area is titled "Sacred Kumano" and features a red circular logo with a black bird. The text describes the significance of the Kii-hanto peninsula and the Kumano Sanzan (Three Grand Shrines of Kumano) as a UNESCO World Heritage site. It also mentions the Kumano Kodo Pilgrimage routes and the availability of hot springs. A large photograph shows a traditional festival with people in white and red costumes carrying lanterns. Below the main text, there is a "Kumano News Blog" section with several news items, including "Kumano Kodo featured in Estilo G by hsm" and "Tanabe Machiya Townhouse: Stay, Eat & Experience (Monitor Tour)". At the bottom, there are icons for various services: Kumano Kodo Pilgrimage routes, World Heritage sacred and spiritual area, Onsen Japanese cultural, Kumano Kodo Maps, Festivals & Events, Lodging Traditional Lodging, Gourmet Map in Tanabe, ATM Japan Post office, and Wi-Fi Freespot. The footer includes the "KUMANO TRAVEL" logo and the text "Community-based reservation system".

英語版 グルメマップ



TANABE CITY KUMANO TOURISM BUREAU

日本語 English français 繁體中文 한국어

Search

HOME > Dining > Gourmet Map
Like 0 Tweet

Tanabe City Gourmet Map

The entertainment area in front of the JR Ki-Tanabe station is called "Ajikoj" and is packed with over 200 restaurants and Japanese style pubs (izakaya). It is considered to be the most concentrated of its kind for a city of this size in the entire country of Japan. Every alley is full of quaint places to eat and drink. The **Tanabe City Gourmet Map** features 29 of these establishments including 26 with English menus. Look for a small sign by the entrance like the one to the right. The number on the sign corresponds to the number on the map.

Tanabe City Gourmet Map Front PDF

Tanabe City Gourmet Map PDF

Tanabe is a safe place for non-Japanese speakers to fully experience **delicious local cuisine** in an **authentic environment**. Unlike most tourist areas Tanabe's restaurants are geared toward locals, so the food is always **fresh and cheap**. The fish market even takes place at 3 pm, instead of the morning, so the seafood is world class. Enjoy!

Dining

Gourmet Map

- > Ieguchi
- > Koroha
- > Ichiyoshi
- > Goemon
- > Wasabi
- > Tokkuri
- > Ginchiro
- > Shinbe
- > Yoshihisa
- > Kanteki
- > Ugokoro
- > Tokuno
- > Yoshi zushi
- > Hrai zushi
- > Ajyoshi
- > Sanuki
- > Jitaka
- > Miyaaji
- > Yasuda
- > Yebisu
- > Sangam-jaya
- > Akihei
- > Cafe Bocu

Ieguchi
食べ処 しけ口

Koroha
喰いもんや この葉

Ichiyoshi
食べ処 一吉

Goemon
五右衛門 一門店

Wasabi
和さび

Tokkuri
とっくり

Ginchiro
銀ちろ

Shinbe
しんべ

Yoshihisa
肴・割烹 よしひさ

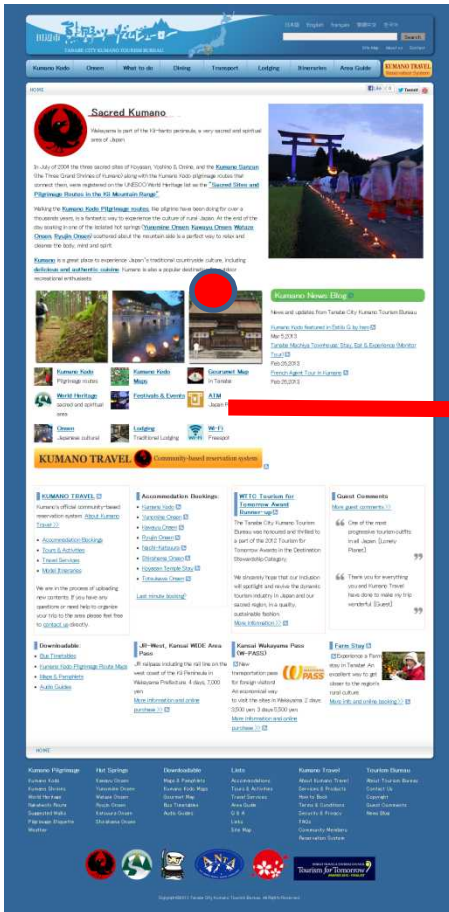
Kanteki
紀州魚介庵 かんてき

Ugokoro
徳乃

●製作留意点

以前からあったグルメ情報では情報が足りなかったため、現地の郷土料理や土産物などの情報ページを増量し詳細に表示した。
(韓国語、繁体中文も同様)

英語版 ATM情報



日本語 English français 繁體中文 한국어

TANABE CITY KUMANO TOURISM BUREAU

Kumano Kodo Onsen What to do Dining Transport Lodging Itineraries Area Guide KUMANO TRAVEL Reservation System

HOME > Q and A > ATM (Japan Post office)

ATM (Japan post office)

View [ATM map](#) in a larger map.

Japan Post office (ATM)

田辺エリア Tanabe area

Tanabe Post office
田辺郵便局
Weekday 8:00~21:00
Saturday 9:00~19:00
Sunday & National holiday 9:00~19:00

Tanabe-minato Post office
田辺湊郵便局
Weekday 9:00~17:30
Saturday 9:00~17:00

Tanabe-ekimae Post office
田辺駅前郵便局
Weekday 9:00~17:30
Saturday 9:00~12:30

Tanabe-egawa Post office
田辺江川郵便局
Weekday 9:00~17:30
Saturday 9:00~12:30

Tanabe-mikunohama Post office
田辺神子浜郵便局
Weekday 9:00~17:30
Saturday 9:00~12:30

Tanabe-asahigaoka Post office
田辺朝日ヶ丘郵便局
Weekday 9:00~19:00
Saturday 9:00~17:00
Sunday & National holiday 9:00~17:00

Tanabe-shinjo Post office
田辺新庄郵便局
Weekday 9:00~17:30
Saturday 9:00~12:30

Tanabe-mera Post office
田辺目良郵便局
Weekday 9:00~17:30
Saturday 9:00~12:30

Tanabe-haya Post office
田辺峯郵便局
Weekday 9:00~17:30
Saturday 9:00~12:30

Kamiakizu Post office
上秋津郵便局

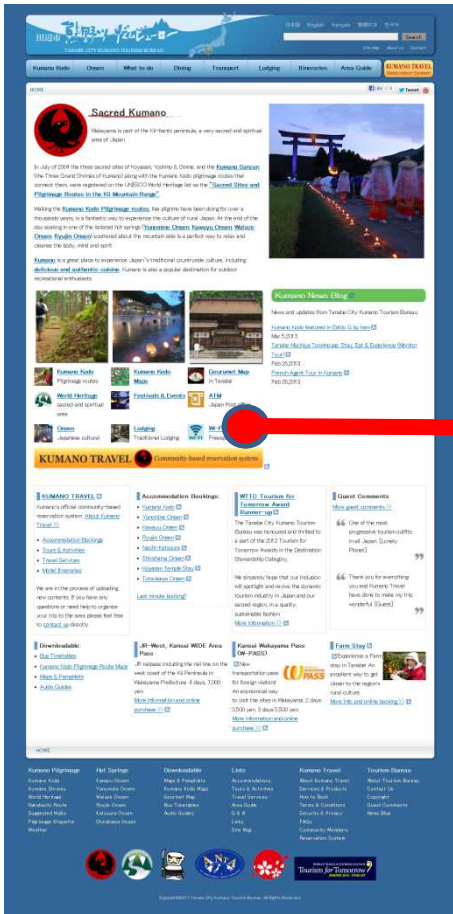
Q & A
Kumano
Maps & Pamphlets
Coin Lockers
Cape Tenjizaki
Difficulty Rating of Walking Trails
ATM (Japan Post office)
Wi-Fi (FreeSpot)

●製作留意点

長期滞在型の外国人が現地ですべ
便を感じないよう「外貨が利用で
きるATM設置場所」の情報ページ
を詳細に表示した。

(韓国語、繁体中文も同様)

英語版 Wifi情報



日本語 English français 繁體中文 한국어

田辺市 TANABE CITY KUMANO TOURISM BUREAU

Site Map About us Contact

Kumano Onsen What to do Dining Transport Lodging Itineraries Area Guide KUMANO TRAVEL Reservation System

HOME > Q and A > Wi-Fi (FreeSpot)

Wi-Fi (FreeSpot)

View [Wi-Fi spot \(FreeSpot\)](#) in a larger map

Tanabe City Library 田辺市立図書館

Opening Hours

- Tuesday to Saturday / 9:30 - 19:30
- Sundays and holidays / 9:30 - 18:00

Closed

- Every Monday (If it overlaps the next day that is a public holiday)
- 4th Thursday each month (If it overlaps the next day that is a public holiday)
- December 29 - January 3
- Others
- Please set yourself. ([Reference page:FreeSpot](#))
- Authentication is required by the WEP key. WEP key, please ask at the reception.

Wakayama Prefectural Information Exchange Center Big.U 和歌山県立情報交流センター ビッグ・ユー

Opening Hours

- 9:00~21:00

Closed

- Every Monday (If it overlaps the next day that is a public holiday)
- Authentication is required and mobile mail ver.
- Please set yourself.(User Guide is available at the reception desk)
- Only use notebook PC with wireless LAN capability.

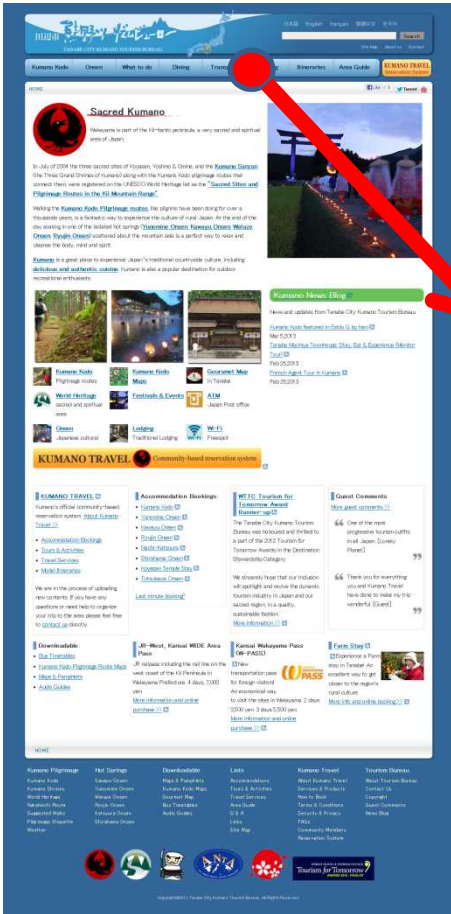
Kumano Hongu Heritage Center 世界遺産 熊野本宮館

Opening Hours

- 9:00~17:00
- Please set yourself. ([Reference page:FreeSpot](#))
- Authentication is required by the WEP key. WEP key, please ask at the reception.

●製作留意点
ウェブサイト外国語対応整備にあたり、同時にスマートフォン対応化するため、公共無線LANスポットの案内情報ページを詳細に表示した。
(韓国語、繁体中文も同様)

英語版 交通案内



田辺市 田辺市観光局
日本語 English français 繁體中文 한국어

TANABE CITY KUMANO TOURISM BUREAU

Kumano Kodo Onsen What to do Dining Transport Lodging Itineraries Area Guide
KUMANO TRAVEL
Reservation System

HOME > Transport

Like 0 Tweet

Transport

- ▶ Train
- ▶ Bus
- ▶ Airplane
- ▶ Kansai International Airport
- ▶ Tokyo
- ▶ Car
- ▶ Bicycle
- ▶ Taxi
- ▶ Koyasan and Hongu
- ▶ Kansai Wakayama Pass (W-PASS)
- ▶ How to Ride a Local Bus

Transport

Getting to Tanabe

Getting around Tanabe

Transportation Passes

- [Kansai Wakayama Pass \(W-PASS\)](#)
- [JR-West, Kansai WIDE Area Pass](#)

Getting to Tanabe 田辺

The **Kii peninsula** is south off of the main east west flow of movement between the major centers of Japan: Tokyo and Osaka/Kyoto. It is covered in mountains so the major access routes are along the coast including a rail line and highway system. A toll road runs down the west side of the peninsula from the Osaka to Tanabe (Interchange name is Nanki-Tanabe). In Shirahama, the Nanki-Shirahama Airport has daily flights to and from Tokyo, a very quick and efficient way of getting to this area.

The peninsula historically was a very isolated place which was considered the land of the Gods. Today it is still considered an out of the way place and many Japanese tourist complain about the lack of public transportation which doesn't match the volume and pace of the Mega Japanese centers. But if you give yourself some time and do some planning it is surprisingly easy to make your way to and around this rural area. The coast line is rugged with quaint villages tucked into bays but it is well worth the effort to head into the mountains, the sacred heart of **Kumano**. From Shirahama or Tanabe there are buses that take you towards the Hongu area along Highway 311 where you can experience the **Kumano Kodo pilgrimage route**, visit the **Kumano Hongu Taisha** and soak in an **Onsen**. From there you can take a bus south towards Shingu on the coast or bus north to Gojo.

韓国語版 トップページ



TANABE CITY KUMANO TOURISM BUREAU

日本語 English français 繁體中文 한국어

Search

쿠마노코도
온천
아웃도어
자연
세시기
교통안내

KUMANO TRAVEL
Reservation System

HOME f 쿠마노 < > 트윗













▶ 쿠마노코도(熊野古道)

- 쿠치쿠마노(熊野本宮大社)
- 세계유산 쿠마노코도나카헤치(中辺路)루트

▶ 온천

- 류진(龍神)온천
- 유노미네(湯の峰)온천
- 가와유이(湯)온천
- 와타라세(渡瀬)온천

▶ 아웃도어

- 해수욕
- 스쿠버다이빙
- 계곡 워킹
- 산간 캠프장

▶ 자연

- 고마단(鐵摩壇)산
- 히야켄(百間)산계곡
- 덴진자카(天神崎)

▶ 세시기

- 키난지망 최대급의 축제 <타나베제>
- 절기를 단장하는 사자춤

타나베시에서의 교통수단

ATM 맵

Wi-Fi Spot

구루메 맵

와카야현의 관광


KUMANO TRAVEL

세계 유산으로 유명한 쿠마노코도(옛길)온천 등 자연이 풍부한 키이반도남부의 여행은 쿠마노 트러벨의 예약 사이트에 오세요.
 쿠마노 지방을 중심으로 키이반도남부를 광역적으로 커버하는 여행사 타나베투어리즘부로서 운영하는 예약 사이트『쿠마노 트러벨』입니다.
 현지를 다 안 우리가 만들어 내는 모델 코스부터 숙소나 서비스, 옵션 투어를 조합시키거나, 숙소만, 옵션 투어만으로도 자유롭게 예약 할 수 있습니다.
 안심하고 이용해 주십시오. 예약 사이트는 아래의 배너를 클릭해 주십시오.



HOME

쿠마노코도(熊野古道)

쿠마노코도소개

온천

온구(本宮)온천향

류진(龍神)온천

그 외 온천

아웃도어

자연

세시기

교통안내









WORLD TRAVEL & TOURISM COUNCIL
Tourism for Tomorrow
AWARDS 2012 - FINALIST

세계유산쿠마노코도와 비탈의 고장 타나베시관광정보
 와카야마현 타나베시 쿠마노 투어부문
 〒646-0035 和歌山県田辺市中屋敷町24番地01 TEL.0739-26-9025 FAX.0739-26-5820
 Copyright©2013 Tanabe City Kumano Tourism Bureau. All Rights Reserved.

韓国語版 ATM情報



田辺市 TANABE CITY KUMANO TOURISM BUREAU

日本語 English français 繁體中文 한국어

쿠마노코도

온천

아웃트어

자연

세시기

교통안내

KUMANO TRAVEL
Reservation System

HOME > ATM 맵

ATM 맵

보다 큰 지도 보기

- ▶ 쿠마노코도
- ▶ 쿠마노코도 소개
- ▶ 온천
- ▶ 혼구(体宮) 온천향
- ▶ 류진(龍神) 온천
- ▶ 그 외 온천
- ▶ 아웃트어
- ▶ 자연
- ▶ 세시기
- ▶ 교통안내

보다 큰 지도 보기

보다 큰 지도 보기

시설 명	이용 가능 시간		
	평일	토요일	일요일 · 공휴일
■ 타나베 지역 (田辺) Tanabe area			
타나베 우체국 Tanabe Post office 田辺郵便局	8:00~21:00	9:00~19:00	9:00~19:00
타나베 미나토 우체국 Tanabe-minato Post office 田辺湊郵便局	9:00~17:30	9:00~17:00	-
타나베 에카마에 우체국 Tanabe-ekimae Post office 田辺駅前郵便局	9:00~17:30	9:00~12:30	-
타나베 에가와 우체국 Tanabe-egawa Post office 田辺江川郵便局	9:00~17:30	9:00~12:30	-
타나베 미코노하마 우체국 Tanabe-mikonohama Post office 田辺神子浜郵便局	9:00~17:30	9:00~12:30	-
타나베 아사히가오카 우체국 Tanabe-asahigoka Post office 田辺朝日ヶ丘郵便局	9:00~19:00	9:00~17:00	9:00~17:00
타나베 신조 우체국 Tanabe-shinjo Post office 田辺新庄郵便局	9:00~17:30	9:00~12:30	-
타나베 메리 우체국 Tanabe-mera Post office 田辺目良郵便局	9:00~17:30	9:00~12:30	-
타나베 하야 우체국 Tanabe-haya Post office 田辺芳泉郵便局	9:00~17:30	9:00~12:30	-
카미아키즈 우체국 Kamikazu Post office 上秋津郵便局	9:00~17:30	9:00~12:30	-
미수 우체국 Msu Post office 三楯郵便局	8:45~18:00	9:00~14:00	-
타나베 카시마다이 우체국 Tanabe-kashimadai Post office 田辺神島台郵便局	9:00~17:30	9:00~12:30	-
■ 오토 지역 (大塔) Oto area			
오토 우체국 Oto Post office 大塔郵便局	8:45~18:00	9:00~17:00	9:00~15:00

韓国語版 Wifi情報



田辺市 田辺市観光局 TANABE CITY KUMANO TOURISM BUREAU

HOME > Wi-Fi (Freespot) Map

Wi-Fi Spot

View **Wi-Fi spot (Freespot)** in a larger map

타나베 시립도서관
田辺市立図書館

개관시간	휴관일
화~토요일 火~土曜日	9:30~19:30 ◆매주 월요일 (공휴일과 겹칠 경우는 익일)
일요일·공휴일 日曜·祝日	9:30~18:00 ◆연말연시 12월 29일~1월 3일 ◆특별휴가기간

- ◆ FreeSpot 페이지를 참고하셔서 직접 설정하시기 바랍니다.
- ◆ WEP키의 인출이 필요합니다. WEP키는 접수처에서 문의바랍니다.

와카야마현립 정보교류센터 빅유(Big U)
和歌山県立情報交流センター ビッグ・ユー

개관시간 9:00~21:00

- ◆ WEP과 휴대전화 메일 인출이 필요합니다.
- ◆ FreeSpot 이용가이드를 참고하셔서 직접 설정하시기 바랍니다.
(이용가이드는 종합접수처에서 배포하고 있습니다.)
- ◆ 무선LAN 기능이 있는 노트북만 이용하실 수 있습니다.
- ◆ 설정후, 로그인용 취약 ID 및 패스워드는 메일로 안내드리기 때문에, 수신하실 메일주소(휴대전화 등)가 필요합니다.

세계유산 쿠마노온구(熊野本宮)관
世界遺産 熊野本宮館

개관시간 9:00~17:00

- ◆ FreeSpot 페이지를 참고하셔서 직접 설정하시기 바랍니다.
- ◆ WEP키의 인출이 필요합니다. WEP키는 접수처에서 문의바랍니다.

韓国語版 交通案内



日本語 English français 繁體中文 한국어
Search

쿠마노교도 온천 아웃도어 자연 세시기 교통안내

KUMANO TRAVEL Reservation System

HOME > 교통안내

트윗

교통안내

타나베시에서의 교통

비행기

난카이시라하마(南紀白浜)공항로고 하네다공항 → 시라하마 TEL:0120-25-5971

칸사이국제공항칸사이국제공항가장 가까운 국제공항. 키이타나베에는 전차로 히네노(日根野)역에서 갈아타서 약2시간

전차

JR서일본

JR도 다니는 네트워크

■ 오사카에서 타나베으로

- JR텐노지역에서 → JR키이타나베역까지 (약 시간145분)
- JR신오사카역에서 → JR키이타나베역까지 (약2시간)

■ 교토에서 타나베으로

- JR교토에서 → JR키이타나베역까지 (약2시간35분)

고속버스

메이코(明光)버스

오사카 → 타나베, 시라하마 (일8왕복운행, 약2시간)

TEL:0739-42-3005

타나베 시내에서의 교통

버스

메이코(明光)버스

TEL:0739-22-5200

류진(龍神)버스

TEL:0739-22-2100

中国語版 トップページ



TANABE CITY KUMANO TOURISM BUREAU

日本語 English français 繁體中文 한국어

Search

熊野古道

温泉

野外活動

自然

四季活動(歲時記)

交通指南

KUMANO TRAVEL
Reservation System

HOME Facebook Twitter 推文



世界遺產・熊野古道和鮮為人知的溫泉
田邊市觀光信息



▶ 熊野古道

口熊野,從田邊到熊野本宮大社
世界遺產 熊野古道中遠路路線



▶ 温泉

龍神温泉,湯之峰,川湯温泉,渡瀨温泉



▶ 野外活動

海水浴,自帶水中呼吸器式潛水,溪谷散步,山間野營場



▶ 自然

護摩壇山,百間山,溪谷,天神崎



▶ 慶祝活動

南紀地方最熱鬧的慶祝活動
“田邊祭”點燈季節的獅子舞

到田邊市的交通指南

自動取款機(郵局)地圖

Wi-Fi無線上網地圖

美食地圖

和歌山縣的旅遊



KUMANO TRAVEL

▶ 專業的 南紀・熊野旅遊 在線預訂

與家族或朋友出遊去日本的南紀・熊野,選擇“KUMANO TRAVEL”在線預訂網站輕鬆完成!

和歌山縣田邊市,讓您體驗社業又溫暖的日本文化之處,歷史悠久的世界遺產熊野古道、各有魅力的溫泉鄉、豐富美味的山珍海鮮、四季絢爛多彩的大自然等著您!

和歌山縣田邊市熊野旅遊事務局運營的“KUMANO TRAVEL”,提供和歌山縣南部為主的自助旅行服務。服務範圍包括訂房及各種自選項目,按您的要求自由組合!

享受“KUMANO TRAVEL”的體貼服務,請點擊下面橫副圖片。



HOME

熊野古道

熊野古道介紹

温泉

本宮温泉鄉

龍神温泉

其他的温泉

野外活動

自然

四季活動(歲時記)

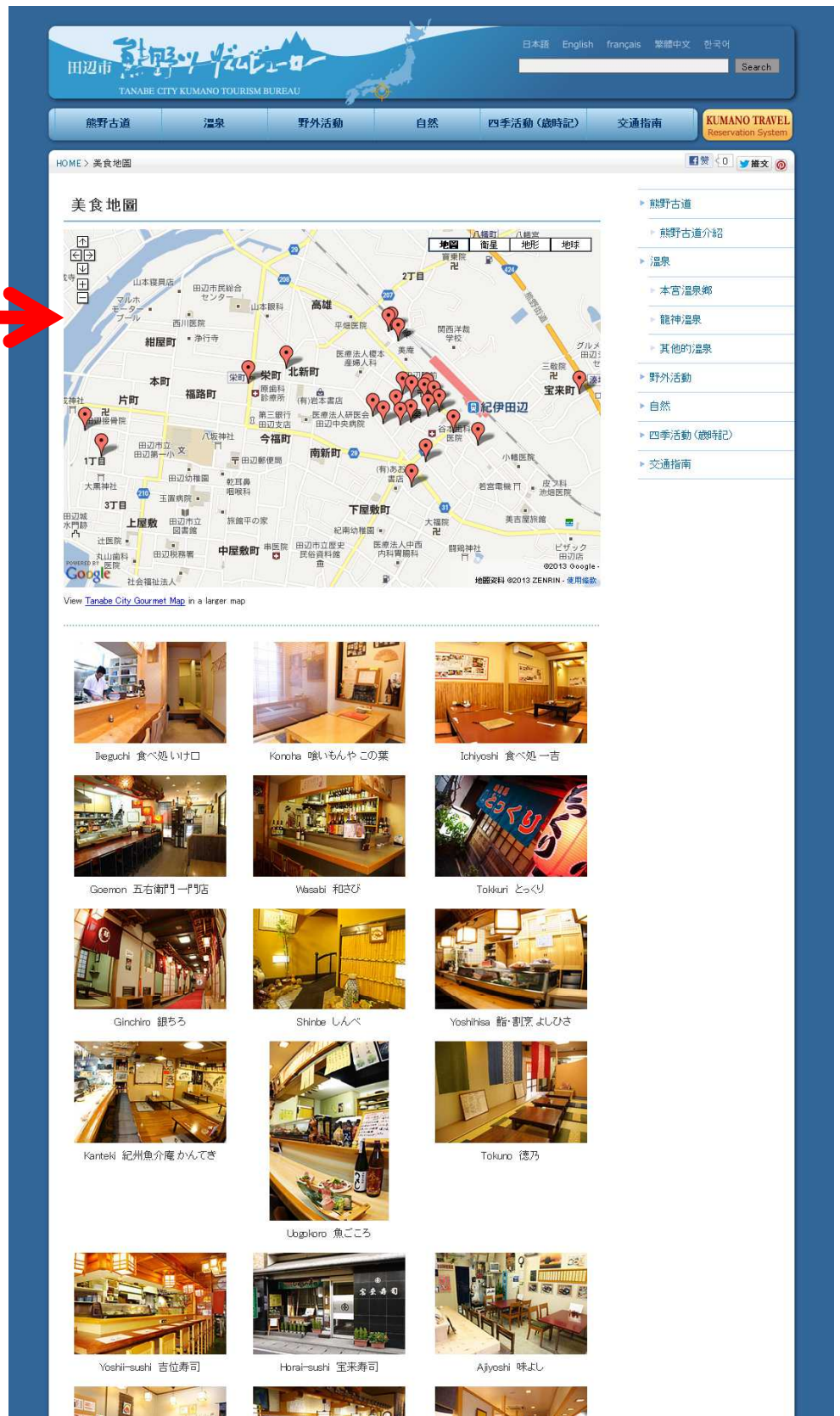
交通指南



世界遺產・熊野古道和鮮為人知的溫泉 田邊市觀光信息
和歌山縣田邊市熊野觀光旅遊局
〒646-0035 和歌山縣田邊市中屋敷町2-4番地之1 TEL: 0739-25-9025 FAX: 0739-26-5820
Copyright 192013 Tanabe City Kumano Tourism Bureau. All Rights Reserved.

-41-

中国語版 グルメマップ



中国語版 ATM 情報



田邊市 熊野古道 観光情報
TANABE CITY KUMANO TOURISM BUREAU

日本語 English français 繁體中文 한국어

熊野古道 温泉 野外活動 自然 四季活動(歳時記) 交通指南

HOME > 自動取款機(郵局)地圖

自動取款機(郵局)地圖

View ATM map in a larger map

- ▶ 熊野古道
 - ▶ 熊野古道介紹
- ▶ 温泉
 - ▶ 本宮温泉郷
 - ▶ 龍神温泉
 - ▶ 其他的温泉
- ▶ 野外活動
- ▶ 自然
- ▶ 四季活動(歳時記)
- ▶ 交通指南

設施名稱	可用時間		
	平日	星期六	週日及國定假日
■田辺區域 Tanabe area			
Tanabe Post office 田邊郵便局	8:00~21:00	9:00~19:00	9:00~19:00
Tanabe-minato Post office 田邊湊郵便局	9:00~17:30	9:00~17:00	-
Tanabe-ekirae Post office 田邊駅前郵便局	9:00~17:30	9:00~12:30	-
Tanabe-egawa Post office 田邊江川郵便局	9:00~17:30	9:00~12:30	-
Tanabe-mikohama Post office 田邊神子浜郵便局	9:00~17:30	9:00~12:30	-
Tanabe-asahigola Post office 田邊朝日ヶ丘郵便局	9:00~19:00	9:00~17:00	9:00~17:00
Tanabe-shinjō Post office 田邊新庄郵便局	9:00~17:30	9:00~12:30	-
Tanabe-mera Post office 田邊目良郵便局	9:00~17:30	9:00~12:30	-
Tanabe-haya Post office 田邊芳養郵便局	9:00~17:30	9:00~12:30	-
Yamakitsu Post office 上秋津郵便局	9:00~17:30	9:00~12:30	-
Msu Post office 三栢郵便局	8:45~18:00	9:00~14:00	-
Tanabe-tachimadai Post office 田邊神島台郵便局	9:00~17:30	9:00~12:30	-
■大塔區域 Oto area			
Oto Post office 大塔郵便局	8:45~18:00	9:00~17:00	9:00~15:00
Mikawa Post office 三川郵便局	9:00~18:00	9:00~14:00	-
Hirase Post office 平瀬郵便局	9:00~18:00	9:00~14:00	-
■中辺路區域 Nakahechi area			
Nakahechi Post office 中辺路郵便局	8:45~18:00	9:00~17:00	9:00~15:00
Futakawa Post office 二川郵便局	9:00~17:30	9:00~12:30	-
Chiwatsuyu Post office 近露郵便局	9:00~17:30	9:00~12:30	-
■龍神區域 Ryujin area			
Shimosanji Post office	9:00~17:30	9:00~12:30	-

中国語版 Wifi情報



日本語 English français 繁體中文 한국어
Search

熊野古道 | 温泉 | 野外活動 | 自然 | 四季活動(歲時記) | 交通指南

[KUMANO TRAVEL](#)
Reservation System

HOME > Wi-Fi無線上網地圖

Wi-Fi無線上網地圖

- ▶ 熊野古道
- ▶ 熊野古道介紹
- ▶ 温泉
- ▶ 本宮温泉郷
- ▶ 龍神温泉
- ▶ 其他的温泉
- ▶ 野外活動
- ▶ 自然
- ▶ 四季活動(歲時記)
- ▶ 交通指南

田邊市立圖書館

開放時間		休息日
周二至周六 火~土曜日	9:30~19:30	<ul style="list-style-type: none"> ◆ 毎周一 (如果是國定假日,改第二天) ◆ 毎月第四個周四 (如果是國定假日,改第二天)
周日、國定假日 日曜・祝日	9:30~18:00	<ul style="list-style-type: none"> ◆ 年底年初 12月29日~1月3日 ◆ 特別整理期間

- 無線上網時間設定請參閱FreeSpot網頁
- 上網時需要輸入WEP密碼,請在總台詢問WEP密碼。

和歌山縣立情報交流中心 Big-U

和歌山県立情報交流センター ビッグ・ユー

開放時間 9:00~21:00

- 無線上網需要通過WEP密碼與用戶手機E-mail認證。
- 無線上網時間設定請參閱FreeSpot網頁,使用風險由您自己承擔。
- 無線上網僅限於可無線上網的筆記本電腦。
- 設定後,登錄時需要的ID與密碼通過E-mail方式發送到用戶手機。請參閱E-mail進行登錄。

世界遺產 熊野本宮

世界遺産 熊野本宮

開放時間 9:00~17:00

- 無線上網時間設定請參閱FreeSpot網頁
- 上網時需要輸入WEP密碼,請在總台詢問WEP密碼。

[Page Top](#)

熊野古道
温泉
野外活動
自然
四季活動(歲時記)
交通指南

熊野古道介紹
本宮温泉郷
龍神温泉
其他的温泉

世界遺產 熊野古道和神為人知的溫泉 田邊市觀光旅遊信息
和歌山縣 田邊市熊野觀光旅遊局

T 646-0039 和歌山縣田邊市中屋敷町24番地之1 TEL: 0739-26-9085 FAX: 0739-26-5820

Copyright 1982013 Tanabe City Kumano Tourism Bureau. All Rights Reserved.

中国語版 交通案内



田邊市 熊野古道のまち
TANABE CITY KUMANO TOURISM BUREAU

日本語 English français 繁體中文 한국어

熊野古道 温泉 野外活動 自然 四季活動(歳時記) 交通指南 RUMANO TRAVEL Reservation System

HOME > 交通指南

交通指南

到田邊市的交通指南

飛機

南紀白濱機場 (東京(羽田機場)→白濱) TEL:0120-25-5971

關西國際機場 離此最近的國際機場。坐電車到紀伊田邊在日根野換車約需2小時。

電車

JR西日本
TEL:0081-734-32-5382

JR交通網

從大阪到田邊

- JR天王寺站 → JR紀伊田邊站 (約1小時45分鐘)
- JR新大阪站 → JR紀伊田邊站 (約2小時)

京都到田邊

- JR京都站 → JR紀伊田邊站 (約2小時35分鐘)

高速長途汽車

明光公共汽車
大阪 → 田邊、白濱 (每天運行8次,約需3小時)
TEL:0081-739-42-9005

田邊市內交通

公共汽車

明光汽車
TEL:0081-739-22-5200

龍神公共汽車
TEL:0081-739-22-2100

出租車

明光出租車公司 - (田邊市內 34台) 有大型出租車
TEL:0081-739-22-2300

龍神聯合出租車公司 - (田邊市內) 24小時全天候營業
TEL:0081-739-24-1818

純正出租車公司 - (中津路)
TEL:0081-739-64-0043

熊野出租車公司 - (本宮)
TEL:0081-735-42-0051

不 Page Top

HOME > 交通指南

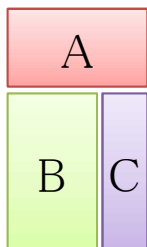
熊野古道 温泉 野外活動 自然 四季活動(歳時記) 交通指南
熊野古道介紹 千尋溫泉鄉 龍神溫泉 其他的溫泉

スマートフォン、タブレット端末対応

(例)熊野ツーリズムビューロー 英語版

PCで閲覧<幅 1000px>

スマートフォンで閲覧<幅320px>



1つのHTMLをCSSを切り替えて横幅320pxとしたレスポンシブルウェブデザイン

スマートフォンやタブレット端末、PC等あらゆるデバイスに対応する制作手法としてレスポンシブルウェブデザインをHTML5にて作成することを採用し、PCサイトのスマートフォンでの閲覧を可能にした。1つのCMS(コンテンツマネジメントシステム)にて更新を行えば、各デバイスのコンテンツがすべて更新される。

4-2 田辺市における整備事業(外国人旅行者のための街歩き観光案内マップの作成)

Central Tanabe Map 田辺市街地マップ

仕様:A3サイズ

監修:田辺市観光振興課、一般社団法人田辺市熊野ツーリズムビューロー
田辺市観光案内所(紀伊半島観光情報ステーション 等)で配布

情報がある程度絞り込まれていて「強弱」がついているような情報整理の仕方が求められた。そのため、団体旅行がメインのアジア系の旅行者は移動に関しては不自由を感じることは少ないと思われる、単独(グループ)で行動する欧米系の旅行者には移動に関する情報や、誘導を英語で表現することが必要。上記を踏まえて、観光情報マップは文字が細かくなりすぎないよう、「英語(ローマ字表記含む)」のみ表記とした。訪日外国人旅行者の集客が見込める場所において、**現地の食が楽しめる「飲食店」**がすぐに探せるよう情報を充実させ、「(外国発行のカードの使える)ATM情報」「無料Wifi情報」等を掲載した「実践的情報」入り観光ガイドマップを作成。



Tanabe City 田辺市

Kumano Gateway 熊野



Archives (Tanabe City Archives)



Tanabe City Beach



Hotel Haraya



Kizami Temple



Historical Building



Sunset



Oranges



Tanabe City Area



Cape Tenjinzaki



Shinjo Area



Kii-Tanabe station Area (Ajiiko)

田辺市の偉人 Historical Figures

Minoaka Kumagoro 藤方興隆 (1867-1941)
Minoaka Kumagoro was an eccentric genius who devoted his life to learning. His eccentric writings, *Kumagoro's Archives*, are preserved in the Minoaka Kumagoro Archives.



Ueshiba Morihei 植芝盛平 (1883-1969)
Ueshiba Morihei is the founder of the martial art Aikido. He was born in Tanabe City. His philosophy was that "Aikido is not about defeating one's enemy. It is the way to unite human beings and guide the world toward harmony."



Musashio Benkei 武蔵坊弁慶 (12th century)
Benkei was a legendary warrior of the Heian period. He is famous for his role in the story of Minamoto no Yoritomo. He was born in Tanabe.



田辺市の偉人の功績は、田辺市の歴史と文化に深く刻み込まれています。彼らの精神は、田辺市の発展と文化の継承に大きな役割を果たしています。