

## 大雪に関する合同記者会見を実施しました ～関係5者※合同で説明～

### ○内 容

中部地方整備局、中部運輸局、名古屋地方気象台、中日本高速道路(株)名古屋支社、名古屋高速道路公社は、7日夕方から8日頃の大雪による交通障害のおそれについて一層の警戒を呼び掛けるため、合同記者会見を開催しました。

※関係5者(中部地方整備局、中部運輸局、名古屋地方気象台、NEXCO中日本、名古屋高速道路公社)

- 資 料 資料1 名古屋地方気象台からの説明  
資料2 中部地方整備局からの説明  
資料3 中部運輸局からの説明

### ○問い合わせ先

○中部地方整備局 道路部道路管理課 課長 ふなはし くにあき  
舟橋 邦顕  
TEL:(052)953-8176

○中部運輸局 総務部 安全防災・危機管理調整官 こまつだ はじめ  
小松田 始  
安全防災・危機管理課 課長 やぎ ひでのり  
八木 英規  
TEL:(052)952-8049

○名古屋地方気象台 広域防災管理官 おおや とおる  
大矢 徹  
気象防災情報調整官 よしむら かおり  
吉村 香  
TEL:(052)751-5124

○NEXCO中日本 お客様センター(24時間365日対応)  
TEL:(0120)922-229(フリーダイヤル)  
※フリーダイヤルをご利用になれない場合  
TEL:(052)223-0333[有料]

○名古屋高速道路公社 総務部 広報課 課長 かみむら けんいちろう  
上村 健一郎  
TEL:(052)919-3236

- ✓ 強い冬型の気圧配置が続いています。岐阜県では、これまでの大雪で積雪が多くなっている所があります。強い冬型の気圧配置は9日にかけて続き、これから再び強い寒気が流れ込み、7日夜から9日にかけて、**岐阜県は、大雪となる見込みです。大雪や路面の凍結による交通障害に警戒してください。**
- ✓ **愛知県や三重県の平地でも積雪となり、大雪となる可能性があります。**
- ✓ 最新の気象情報や交通情報等に留意し、外出が必要な場合は、十分な時間的余裕を持って行動いただくようお願いします。

## 今後の気象見通し

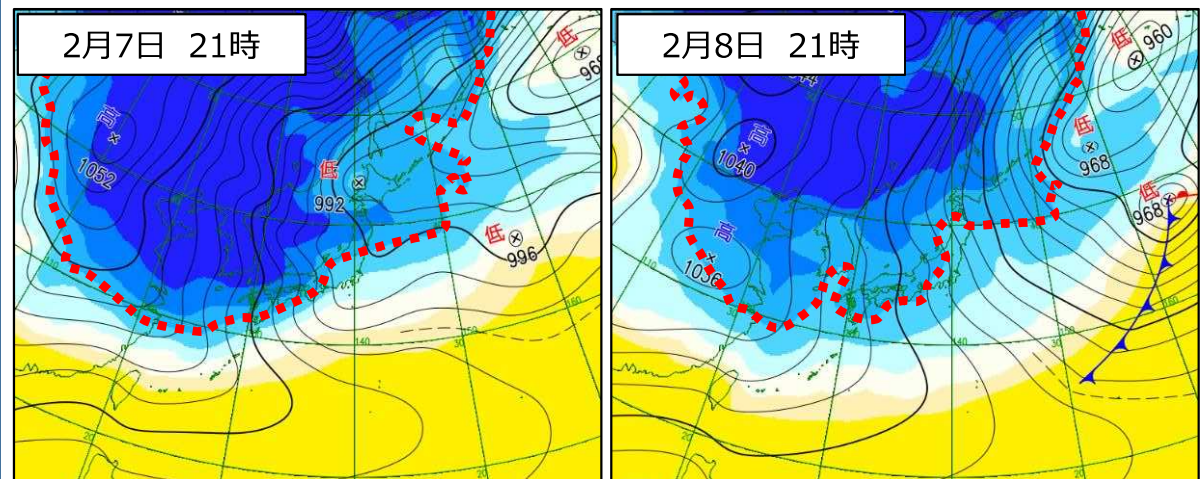
地域	7日		8日	9日	10日
	06-18	18-06	06-24		
岐阜県飛騨地方		■	■	■	
岐阜県美濃地方		■	■	■	
愛知県		■			
三重県		■	■		
静岡県					
長野県南部		■	■		

警報級となる可能性のある期間  
( ■ 可能性がある ■ 可能性が高い )

## 【予想降雪量】

- 7日12時から8日12時までの24時間降雪量は、多い所で、  
愛知県 10センチ 岐阜県 70センチ  
三重県 15センチ 静岡県 5センチ  
長野県南部 20センチ
- 8日12時から9日12時までの24時間降雪量は、多い所で、  
愛知県 5センチ 岐阜県 50センチ  
三重県 15センチ 静岡県 5センチ  
長野県南部 10センチ
- 9日12時から10日12時までの24時間降雪量は、多い所で  
愛知県 1センチ 岐阜県 20センチ  
三重県 5センチ 長野県南部 3センチ

## 予想天気図と850hPaの気温予想（着色）



..... 850hPa（上空約1500m）の気温-9℃  
（平地で大雪となる目安）

850hPa（上空約1500m）の気温



気象庁ホームページ  
<https://www.jma.go.jp/jma/index.html>



今後の雪  
（降雪短時間予報）  
<https://www.jma.go.jp/bosai/snow/>



# 大雪に関する合同記者会見

令和7年2月7日(金)

## ① 大雪時の道路交通確保に対する考え方

- ・人命を最優先に、幹線道路上で大規模な車両滞留を徹底的に回避する
- ・社会経済活動への影響を最小化するため「集中除雪による早期開放」に努める

## ② 予防的通行規制区間の通行止め

- ・道路に雪が積もっていない状態でも通行止め(予防的通行規制)を行うことがあります
- ・通行規制中に集中除雪を行う事で早期解放を目指します

## ③ 名神・新名神高速道路等の通行止め可能性の高い区間について

- ・大雪に伴い7日夜間(19時~22時頃)から予防的通行止めの可能性があります
- ・主な区間はE1 名神高速、E1A 新名神高速、E25 名阪国道、国道1号、国道21号、国道365号等

## ④ 道路利用者へのお願い

- ・ドライバーや荷主企業のみなさまへ「出控え」、「運行の中止」をお願いします
- ・マスコミ各社におかれましても周知にご協力をお願いします

# ①大雪時の道路交通確保に対する考え方

- 人命を最優先に、**幹線道路上で大規模な車両滞留を徹底的に回避する**
- 社会経済活動への影響を最小化するため「**集中除雪による早期開放**」に努める

○令和6年1月、名神高速道路において、約1200台の大規模な立ち往生が発生し、車両の移動および通行止め解除に最大34時間を要しました。



スタック車両による大規模滞留



自衛隊約300名により車両救出のため人力除雪

## ② 予防的通行規制区間の通行止め

- 「予防的通行規制区間」は、大雪時に急な上り坂などで立ち往生が起こりやすい区間です。
- 立ち往生等により交通障害が拡大するおそれがある場合、早い段階で通行止めを行い、集中的・効率的な除雪作業を行う事で早期解放を目指します。
- 予防的通行規制区間以外でも、降雪予測等により通行止めを行うことがあります。

<予防的通行規制区間>

<チェーン規制区間※> ※スタッドレスタイヤのみではNG

番号	路線番号	箇所名	延長(km)
①	19	内津峠	1.1
②	19	横ヶ根	1.5
③	19	中津川	3.9
④	21	次月峠	4.4
⑤	21	山中峠	4.7
⑥	41	坂ノ東	0.9
⑦	41	数河峠	16.6
⑧	41	吉ヶ原	11.7
⑨	E67	中部縦貫自動車道 (高山IC～飛騨清見IC)	15.2
⑩	1	箱根	3.7
⑪	E70	伊豆縦貫自動車道 (函南塚本IC～沼津岡宮IC)	16.8
⑫	E70	伊豆縦貫自動車道 (大平IC～月ヶ瀬IC)	5.5
⑬	52	内房	6.9
⑭	138	須走	5.3
⑮	139	朝霧	22.1
⑯	246	小山	6.2
⑰	E69	三遠南信自動車道 (鳳来峠IC～浜松いなさ北IC)	13.0
⑱	153	明川	12.3
⑲	153	大野瀬	9.5
⑳	1	鈴鹿峠	4.6
㉑	E25	名阪国道 (亀山IC～針IC)	56.2
㉒	42	多気	1.1
㉓	42	大台・大紀	16.5
㉔	42	荷坂峠	3.6
㉕	42	矢ノ川峠	11.5
㉖	19	木曾町内	8.2
㉗	19	木曾北部	24.0
㉘	153	治部坂峠	7.2
㉙	E69	三遠南信自動車道 (鳳田山本IC～鳳田上久郷・善木富田IC)	14.4
合計			308.6

路線番号	箇所名	延長(km)
138	須走	5.3

凡例

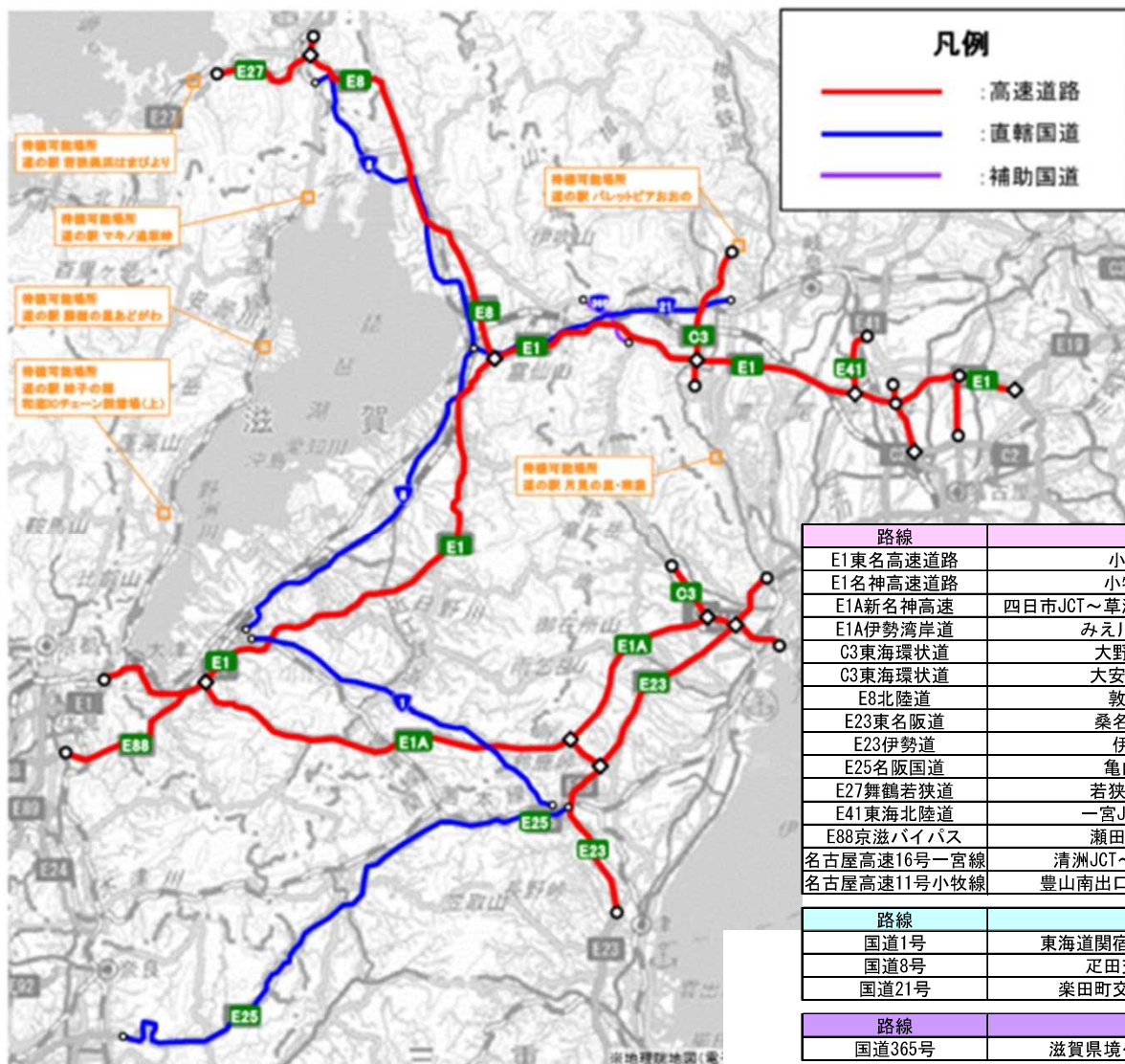
- 直轄国道
- 高速道路
- 予防的通行規制区間
- チェーン規制区間



### ③ 高速道路との同時通行止め

- ・ 現時点で、通行止めの可能性が高い区間は、名神高速、新名神、北陸道等、および並行する国道25号名阪国道やその他並行国道です。
- ・ 現在の降雪予報では2月7日夜間（19時～22時頃）からの通行止めが見込まれます。

#### ■ 通行止めの可能性が高い区間 [2/7（金）10時時点]



路線	箇所・区間	管理者	通行止め時間
E1東名高速道路	小牧JCT～小牧IC	NEXCO中日本	2月7日夜間（19時～22時頃）～
E1名神高速道路	小牧IC～京都東IC	NEXCO中日本、NEXCO西日本	2月7日夜間（19時～22時頃）～
E1A新名神高速	四日市JCT～草津JCT、亀山JCT～亀山西JCT	NEXCO中日本、NEXCO西日本	2月7日夜間（19時～22時頃）～
E1A伊勢湾岸道	みえ川越IC～四日市JCT	NEXCO中日本	2月7日夜間（19時～22時頃）～
C3東海環状道	大野神戸IC～養老IC	NEXCO中日本	2月7日夜間（19時～22時頃）～
C3東海環状道	大安IC～新四日市JCT	NEXCO中日本	2月7日夜間（19時～22時頃）～
E8北陸道	敦賀IC～米原JCT	NEXCO中日本	2月7日夜間（19時～22時頃）～
E23東名阪道	桑名東IC～伊勢関IC	NEXCO中日本	2月7日夜間（19時～22時頃）～
E23伊勢道	伊勢関IC～津IC	NEXCO中日本	2月7日夜間（19時～22時頃）～
E25名阪国道	亀山IC～天理東IC	国土省	2月7日夜間（19時～22時頃）～
E27舞鶴若狭道	若狭美浜IC～敦賀JCT	NEXCO中日本	2月7日夜間（19時～22時頃）～
E41東海北陸道	一宮JCT～一宮木管川IC	NEXCO中日本	2月7日夜間（19時～22時頃）～
E88京滋バイパス	瀬田東JCT～宇治西IC	NEXCO西日本	2月7日夜間（19時～22時頃）～
名古屋高速16号一宮線	清洲JCT～一宮東出口（北行）	名古屋高速道路	—
名古屋高速11号小牧線	豊山南出口～小牧北出口（北行）	名古屋高速道路	—
路線	箇所・区間	管理者	通行止め時間
国道1号	東海道関宿東交差点～林西交差点	国土省	2月7日夜間（19時～22時頃）～
国道8号	疋田交差点～辻交差点	国土省	2月7日夜間（19時～22時頃）～
国道21号	楽田町交差点～西円寺交差点	国土省	2月7日夜間（19時～22時頃）～
路線	箇所・区間	管理者	通行止め時間
国道365号	滋賀県境～牧田小学校南交差点	岐阜県	2月7日夜間（19時～22時頃）～

## ④道路利用者へのお願い(1/2)

- 過去の大雪では、**車両の立ち往生が発生**
- **冬用タイヤの装着、チェーンの携行・早めの装着、スコップや砂等の冬用装備の携行を**
- **出控え、運行計画の見直しを**



名阪国道での積雪による滞留  
R5.1.24 21時頃



国道21号での積雪による滞留  
R6.1.24 18時頃



# ④道路利用者へのお願い(2/2)


## ①外出自粛 (出控え)



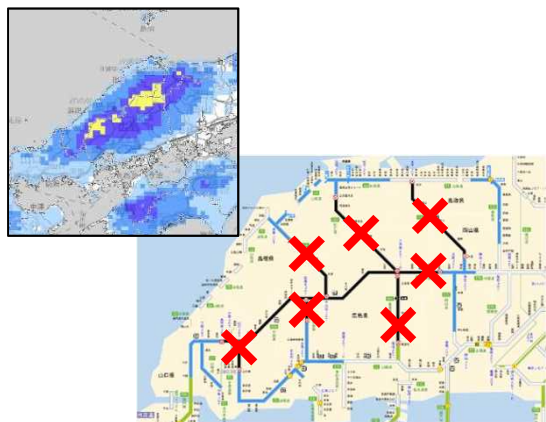
## ②冬用タイヤ装着、 チェーン携行・ 早め装着



## ③冬用装備の携行



## ④運行計画の見直し



## ⑤特に事業用自動車の 冬用タイヤ装着、 タイヤ摩耗劣化確認



## ⑥最新の気象情報、 交通情報の確認



# (参考)降雪時の国道に関する情報はこちらから



名古屋から高山方面に行きたいけど、凍結情報やライブカメラはどこで確認できるんだろう？

そんな時のために  
中部地域全体の道路規制情報、地域別道路情報、ライブカメラなどの役立つ情報は「冬のドライブなび中部」から簡単にアクセスできます！

便利な冬の道路情報ポータルサイト

冬の「ドライブなび中部」はこんなところが便利！

スマートフォン対応

ライブカメラ  
道路の状況をカメラ画像でリアルタイムにチェック！

お役立ち情報いろいろ！

- 道路規制情報: 通行規制や渋滞情報をリアルタイムにチェック！
- 積雪・凍結情報: 積雪・凍結情報をリアルタイムにチェック！
- 地域別道路情報: 中部地方の各エリアごとの最新情報をチェック！
- 冬装備の備え: 雪道に備えてどんな準備をすればいいのチェック！

<https://www.cbr.mlit.go.jp/road/fuyumichi.html>  
ブックマークしておくとお便利です！ 運転中の携帯電話の利用はお控え下さい(運転中に携帯電話を手で保持しての使用は法令違反です)

## 情報サイトへはこちらから 冬のドライブなび中部



<https://www.cbr.mlit.go.jp/road/fuyumichi.html>

○雪みち情報を各種提供、主な内容は下記

### ■道路規制情報を確認



規制情報



高速道路

### ■各事務所のX「旧Twitter」へアクセス



リアルタイム情報



### ■ライブカメラで現地状況を確認



ライブカメラ



### ■道路の積雪・凍結状況を確認



積雪・凍結情報

彦谷橋 (24.60KP) 12月22日 16時現在

一覧表示	データ表示	地点一覧へ戻る		
実況	1時間後予測	2時間後予測	3時間後予測	
積雪深	---	---	---	
降雪量	---	---	---	
気温	-0.2℃	-1.4℃	-1.9℃	-2.3℃
路面状況	乾燥	---	---	

雪道の安全確保にご理解とご協力をお願いします。



# (参考)降雪時の高速道路に関する情報はこちらから

## 1. ホームページでの高速道路の情報発信

### 『NEXCO中日本 ドライバーズサイト』



### 『iHighway中日本 (アイハイウェイ中日本)』

【アドレス】  
PC版 (<https://www.c-ihighway.jp/>)  
スマートフォン版 (<https://www.c-ihighway.jp/smp/>)



### 『高速道路影響サイト』

【アドレス】  
PC版 (<https://ex-ssw.com/>)

## 2. X (旧Twitter) での高速道路の情報発信

### 『NEXCO中日本 名古屋支社 Twitter』

@c\_nexco\_nagoya  
[https://twitter.com/c\\_nexco\\_nagoya](https://twitter.com/c_nexco_nagoya)



NEXCO中日本 名古屋支社  
@c\_nexco\_nagoya · 1月24日  
【#雪道情報 24日20時30分現在】  
大雪のため、#名神、#東海環状道、#北陸道で#通行止めを実施しています。  
現在、滞留されたお客さまへ支援を行っております。  
お客さまには大変ご迷惑をおかけし、申し訳ございません。  
交通状況⇒[c-ihighway.jp](https://www.c-ihighway.jp)

## 3. 冬道を安全にご利用いただくための情報発信

### 『除雪NAVI』

【アドレス】  
<https://snowcar.vpis.jp/>



【iPhoneの方】

【Androidの方】

### 『みちラジ』



【iPhoneの方】

【Androidの方】

### 『冬の雪道ドライブガイド』

【アドレス】  
<https://www.c-nexco.co.jp/special/snow/>



### 『目で見るハイウェイテレホン』

【アドレス】  
<http://c-nexco.highway-telephone.jp/main/>



最新の道路情報のほか、安全走行の注意点を発信しています。

【ホームページでの情報発信】 <https://www.nagoya-expressway.or.jp/>

- ・大雪が予測される場合、降雪3日前に降雪予想や通行止め予想を情報発信
- ・通行止め、通行止め解除情報を提供(除雪作業状況、開通見通しを情報提供)



HOME / お知らせ / 12月22日(金)から12月23日(土)頃にかけて降雪が予想されます

## お知らせ

2023.12.19 **お知らせ** NEW

12月22日(金)から12月23日(土)頃にかけて降雪が予想されます

## 降雪の予想

12月22日(金)から12月23日(土)頃にかけて降雪が予想されます

## お客様へのお願い

名古屋高速道路公社では、降雪による速度規制や通行止めの情報を、随時公式ホームページにて提供します。高速道路で1台でも立ち往生車両が発生すると、長時間の渋滞や通行止めにつながる恐れがあるため、冬用タイヤなどの装備を準備すると共に、最新の気象情報や道路交通情報を事前にご確認ください。

【名古屋高速スマートフォンサイト】

<https://nex.nagoya-expressway.or.jp/sp/>

- ・渋滞箇所や渋滞長、所要時間、通行止めなどの道路交通情報をスマートフォンからご覧いただけます。(試験運用中)



【X(旧Twitter)による情報提供】 [https://twitter.com/nagoya\\_exp\\_info](https://twitter.com/nagoya_exp_info)

- ・ホームページと同様に通行止め等の情報を提供
- 通行止め、出入口閉鎖情報



名古屋高速 @nagoya\_exp\_info · 2021年12月27日


名古屋高速は8:45現在、東海線・一宮線で通行止めを行っています。また入口(高辻・呼続・烏森・東新町・黒川・東別院・名駅・丸の内)及び出口(黒川)閉鎖を実施中です。最新の状況はJARTICホームページをご確認ください。



【防災情報(通行止め)メールサービス】

<https://nex.nagoya-expressway.or.jp/bosai/>

- ・通行止め情報をお客様にお知らせします。
- ・事前に登録いただいたお客様の配信先に、無料でお届けします。
- ・通行止め情報は、路線・時間帯を選択可能です。



【名古屋高速】通行止め情報  
\*\*\*\*年\*\*月\*\*日 \*\*時\*\*分 現在の情報を元に配信しています。  
<通行止め発生>  
[高速2号東山線(西行)]  
\*\*/\* \*\*:\* \*\* 四谷入口 閉鎖

【高速道路影響サイト】

<https://ex-ssw.com/>

- ・各高速道路会社で集約された大雪時における交通状況等の広報情報を最新の気象情報と合わせて提供します。

<高速道路影響サイト>



【冬期の道路を安全に走行していただくための情報発信】

- ・ホームページトップ画面で、「名古屋高速道路の冬対策」を掲載。
- ・冬期における安全走行の注意点について情報発信しています。

## 名古屋高速道路の冬対策

お客様へのお願い

1 事前に交通状況・天気をチェックしましょう！

- 気象情報をインターネットやテレビ等で確認しましょう。名古屋高速道路公社では、降雪予想に基づき交通への影響が想定される場合は、公社公式ホームページなどで情報を提供します。
- 交通状況については「現在の道路交通情報」をご確認ください。

2 冬用タイヤに履き替え、安全運転を心がけましょう！

- 冬期の寒い日は、雪が降っていても道路が凍結することがあります。
- 冬用タイヤ装着時及び運転時の注意点は、「一般社団法人日本自動車タイヤ協会」ホームページをご覧ください。

3 雪水対策の作業にご協力をお願いします！

- お客様の安全な走行を確保するため、路肩の凍結を防止する作業を行っています。
- 車間距離を十分に取って、安全な走行をお願いします。

【名古屋高速お客様センター】

電話番号 / 052-919-3200(クイックさんに、まるまる)  
営業時間 9:00~19:00 (年末年始12/29~1/3を除く)  
※降雪により通行止めが発生している場合は、上記営業時間外でも道路交通情報を提供

【名古屋高速ハイウェイテレホン】

24時間対応! 5分ごとに更新  
電話番号 / 052-919-3232(自動音声)

- ◆ 今後の天候状況によっては、各公共交通に運休や、長時間にわたる運転見合わせが発生するおそれがあります。
- ◆ 今後の気象情報と各公共交通機関の運行状況にご注意ください。
- ◆ 天候によっては、計画が変更になる場合がありますので、最新の情報をご確認ください。
- ◆ 実際の運行状況は、各社ホームページでご確認願います。
- ◆ また、運転再開時のご利用に際しては、大変混雑する場合がございます。お時間に余裕を持ったご利用をお願いいたします。

## 主な鉄道各社

### JR東海

[東海道・山陽新幹線運行状況 \(jr-central.co.jp\)](http://jr-central.co.jp)

[台風の接近に伴う列車の運行状況等について | JR東海 \(jr-central.co.jp\)](http://jr-central.co.jp)

### JR西日本

[JR西日本 West Japan Railway Company: トップページ \(westjr.co.jp\)](http://westjr.co.jp)

### 名古屋鉄道

[運行情報 | 名古屋鉄道 \(meitetsu.co.jp\)](http://meitetsu.co.jp)

### 近畿日本鉄道

[近鉄列車運行情報 \(kintetsu.jp\)](http://kintetsu.jp)

## その他鉄道・路線バス、定期旅客船

### 中部運輸局

[中部運輸局管内の公共交通機関\(運行状況\)ホームページリンク集 | 国土交通省](http://mlit.go.jp)

[中部運輸局 \(mlit.go.jp\)](http://mlit.go.jp)

- 訪日外客等への災害情報提供（日本政府観光局）  
日本政府観光局（JNTO）にて、自然災害時等の非常時に役立つ各種情報提供が行われています。

## ○多言語コールセンター「Japan Visitor Hotline」(050-3816-2787)

- ・病気、災害等、非常時のサポート及び一般観光案内を実施。
- ・365日、24時間、英語・中国語・韓国語で対応。

## ○公式Twitter／微博（Weibo）「Japan Safe Travel」

自然災害に関する警報・注意報、各交通機関の交通障害、感染症や熱中症の注意喚起など訪日中の旅行者の安心・安全につながる情報を配信。

※URL(X) : <https://twitter.com/JapanSafeTravel>

※URL(微博) : <https://weibo.com/u/7385501623>



## ○スマートフォン向けアプリ「Japan Official Travel App」

このアプリ内の以下の項目で災害関連の各種情報提供を実施。災害時にはChatbotも利用可能。

「In Case of Trouble」・・・大使館・領事館情報

「Points of Interest」・・・病院情報、避難場所・避難所情報 等

「Safety Assistance」(Other内)・・・災害情報、災害時に役立つ表現 等

「Route Search」・・・路線情報、経路案内情報

※ダウンロード用URL : <https://www.jnto.go.jp/smartapp/eng/about.html>



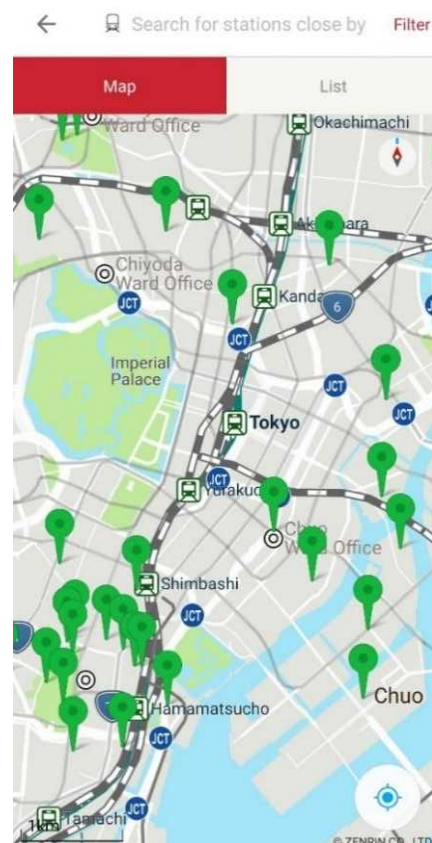
## ○JNTOグローバルウェブサイト

このウェブ内のImportant Notice内の「Japan Safe Travel Information!」で、災害情報、主な鉄道・空港・航空の情報、医療関係情報等を提供。

※URL : <https://www.japan.travel/en/news/JapanSafeTravel/>



※Japan Official Travel Appにおける避難場所・避難所情報表示の例



※詳しくはコチラ➡ [https://www.jnto.go.jp/jpn/projects/visitor\\_support/safetravelinfo.html](https://www.jnto.go.jp/jpn/projects/visitor_support/safetravelinfo.html)

# プッシュ型情報発信アプリ「Safety tips」

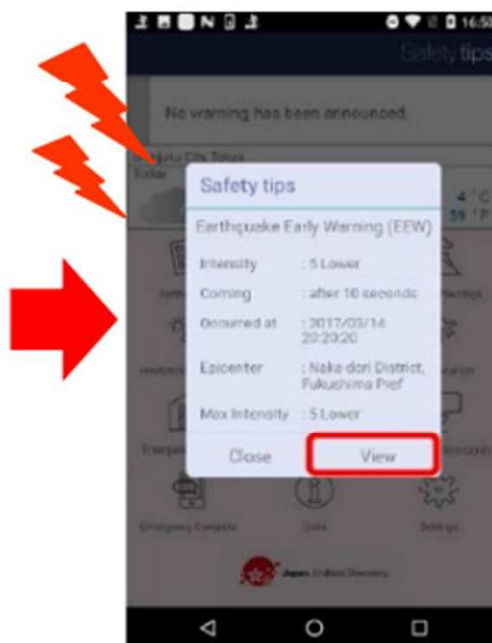


- ・自然災害の多い日本において訪日外国人旅行者が安心して旅行できるよう、平成26年10月から提供を開始した観光庁監修の外国人旅行者向け災害時情報提供アプリ。
- ・日本国内における緊急地震速報、津波警報、気象特別警報、噴火速報、避難情報、熱中症情報、Jアラート等をプッシュ型で通知できる他、対応フローチャートやコミュニケーションカード等、災害時に必要な情報を収集できるリンク集等を掲載。

## ・地震発生時のプッシュ通知



通常時



緊急地震速報プッシュ通知



取るべき行動

### 【対応言語数】:15言語

英語・中国語(簡体字/繁体字)・韓国語・日本語・スペイン語・ポルトガル語・ベトナム語・タイ語・インドネシア語・タガログ語・ネパール語・クメール語・ビルマ語・モンゴル語

Android:



iPhone



※本アプリは無料