お知らせ
令和８年１１月１９日

国 土 交 通 省
中部地方整備局
中 部 運 輸 局
北陸信越運輸局

名古屋地方気象台

名古屋支社
東京支社

大雪による道路の交通障害に注意・警戒ください

～１１月２０日未明から夕方にかけて大雪の見込み～

１１月20日未明から夕方にかけて、長野県南部では、木曽地域を中心に雪が降り、平地でも積雪となる所がある見込みです。雪雲が予想以上に発達した場合や、同じ所で雪が降り続いた場合には、警報級の大雪となる可能性があります。このため、降雪状況によっては、高速道路や国道（国管理）において、通行止めを行う可能性があります。

〇最新の気象情報をご確認のうえ、大雪が予想される場合は、外出自粛（出控え）にご協力をお願いします。【別紙１，２】

〇降雪の状況等により通行が危険と想定される場合は、ちゅうちょなく道路の予防的通行止めを行います。高速道路と並行する国道等においては、降雪がない場合も高速道路と同時に通行止めを行う場合があります。【別紙３】

〇道路通行止めを行う場合は、改めてお知らせします。最新の道路情報をご確認ください。【別紙４，５】

〇道路を利用される皆様は、降雪に備え、冬用タイヤの装着、タイヤチェーンの携行・早めの装着及び冬用装備の携行等をお願いします。【別紙６】

〇特に大型車は、事故や立ち往生が発生した場合の影響が大きいため、十分な装備の確認等、安全を確保するために必要な措置をお願いします。交通渋滞等を引き起こした運送事業者等には監査を行い、講じた措置が不十分と判断されれば、行政処分の対象となります。

〇荷主企業の皆様は、ドライバーの命や大切な荷物を守るため、気象状況に応じて運行中止も含め検討をお願いします。

〇公共交通機関では、運休や遅延が発生する恐れがありますので、最新の運行情報をご確認下さい。荷物の集配に遅延が生じる可能性もありますのでご留意下さい。

■配布資料

別紙１：大雪予想時の出控え啓発ポスター
別紙２：最新の気象情報をご確認ください
別紙３：国道（国管理）の予防的通行規制区間
別紙４：最新の道路情報をご確認ください
別紙５：道路情報提供サイト
別紙６：道路利用者へのお願い

＜配布先＞
中部地方整備局記者クラブ、中部専門記者会、東海交通研究会、岐阜県政記者クラブ、静岡県政記者クラブ、
三重県政記者クラブ、三重第二県政記者クラブ、飯田市役所記者クラブ、塩尻桔梗ヶ原記者クラブ

＜問い合わせ先＞

【国が管理する道路】
中部地方整備局　道路部　道路管理課　TEL 052-953-8176

【高速道路会社等が管理する道路】
・NEXCO中日本お客さまセンター(24時間365日対応) TEL 0120-922-229［フリーダイヤル］
※上記電話をご利用になれない場合は TEL 052-223-0333［通話料有料］

・日本道路交通情報センター(道路交通情報のみに関するお問い合わせ)
［東京・神奈川(東名・圏央道 茅ヶ崎JCT～相模原)・静岡(東名 豊川以東・新東名 新城以東・中部横断道富沢以南)地区
高速川崎センター TEL 050-3369-6763［有料］
［東京(中央道・圏央道 相模原～あきる野)・山梨(中央道・東富士五湖道路・中部横断道 六郷以北)
・長野(中央道 伊北以東・長野道 安曇野以南)地区］　高速八王子駐在　TEL 050-3369-6764［有料］
［東海3県(新東名 新城以西・東名 豊川以西・東海北陸道 白川郷以南・新名神 甲賀土山以東)・長野(中央道 伊北以西)
・滋賀(北陸道 木之本以南・名神 八日市以東)地区　高速一宮センター TEL 050-3369-6766［有料］

【公共交通・事業用自動車に関すること】
中部運輸局　総務部　安全防災・危機管理課　TEL 052-952-8049
北陸信越運輸局　総務部　安全防災・危機管理課　TEL 025-285-9000

【気象情報に関すること】
気象庁　名古屋地方気象台　TEL 052-751-5124

別紙１







大規模な車両滞留は命にかかわります

大雪予想時は外出を控えて！

「大雪に対する緊急発表」が出たら命を守る行動を！

外出前にチェック！
- 雪みち情報
- ライブカメラ
- X（旧ツイッター）

全国の雪みち情報
「おしえて!雪ナビ」

出かける場合は車内にもしもの備えを！



ノーマルタイヤでの積雪・凍結道路走行は法令違反！

反則金		
	大型 7千円	普通 6千円
	二輪 6千円	原付 5千円

国土交通省　公益社団法人 雪センター　JATMA 一般社団法人 日本自動車タイヤ協会

別紙2

最新の気象情報をご確認ください

【防災情報】

愛知県：気象庁｜愛知県の防災情報

岐阜県：気象庁｜岐阜県の防災情報

三重県：気象庁｜三重県の防災情報

静岡県：気象庁｜静岡県の防災情報

長野県：気象庁｜長野県の防災情報

【東海地方等の気象防災速報・気象解説情報】

愛知県：気象庁｜気象防災速報・気象解説情報等

岐阜県：気象庁｜気象防災速報・気象解説情報等

三重県：気象庁｜気象防災速報・気象解説情報等

静岡県：気象庁｜気象防災速報・気象解説情報等

長野県：気象庁｜気象防災速報・気象解説情報等

国道（国管理）の予防的通行規制区間

別紙3

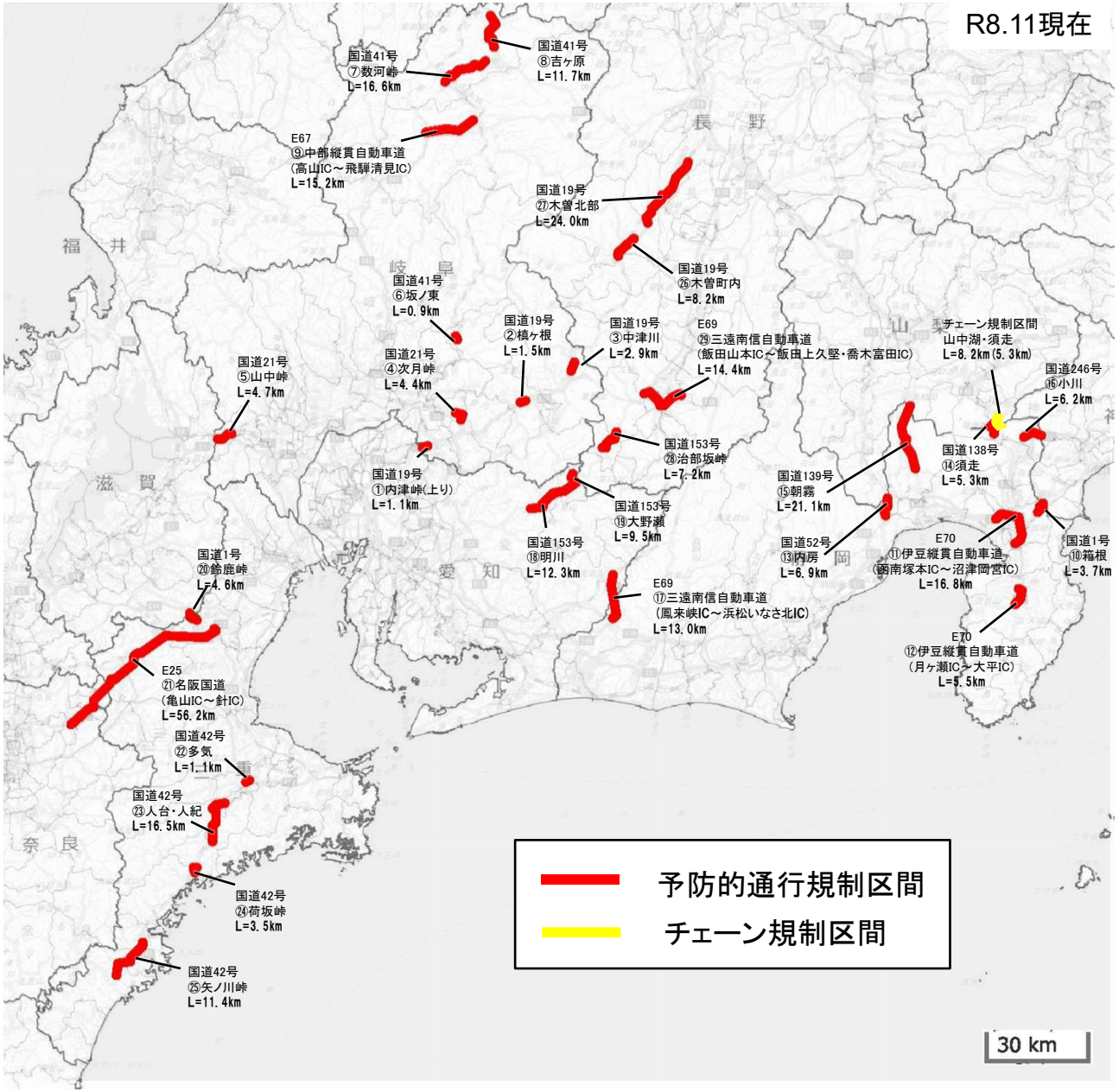

予防的通行規制区間：

国が管理する道路において、大雪時に急な上り坂で大型車等が立ち往生しやすい場所等を選定し、集中的・効率的に優先して除雪を行う区間。

令和8年度は、中部地整管内で29区間（約306km）を設定。

最新の道路情報をご確認ください

別紙4



情報サイトへはこちらから

冬のドライブなび中部

https://www.cbr.mlit.go.jp/road/fuyumichi.html

○雪みち情報を各種提供、主な内容は下記

■道路規制情報を確認

JARTIC Japan Road Traffic Information Center　規制情報

中日本 Highway　高速道路

■各事務所のX「旧Twitter」へアクセス

リアルタイム情報



■ライブカメラで現地状況を確認

ライブカメラ



■道路の積雪・凍結状況を確認

積雪・凍結情報

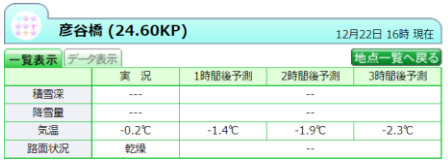

	実況	1時間後予測	2時間後予測	3時間後予測
積雪深	---	--		
降雪量	---	--		
気温	-0.2℃	-1.4℃	-1.9℃	-2.3℃
路面状況	乾燥	--		

道路情報提供サイト

別紙5

【道路交通に関する情報】

◆日本道路交通情報センター（JARTIC）

https://www.jartic.or.jp/

◆iHighway中日本（NEXCO中日本）https://www.c-ihighway.jp/

◆高速道路影響情報サイト https://ex-ssw.com/

◆道路情報提供システム https://www.road-info-prvs.mlit.go.jp/roadinfo/pc/

【道路管理者からの情報】

◆NEXCO中日本 ドライバーズサイト https://www.c-nexco.co.jp/

◆NEXCO中日本　公式X

・東京支社 https://x.com/c_nexco_tokyo

［東京・神奈川（東名・圏央道 茅ヶ崎JCT～あきる野）・山梨（中央道 伊北以東・中部横断道 六郷以北）・長野（中央道　伊北以東・長野道 安曇野以南）・静岡（東名 豊川以東・新東名 新城以東・中部横断道 富沢以南）地区］

・名古屋支社 https://x.com/c_nexco_nagoya

［東海3県（新東名 新城以西・東名 豊川以西・東海北陸道 白川郷以南・新名神 甲賀土山以東）・長野（中央道 伊北以西）・滋賀（北陸道 木之本以南・名神 八日市以東）地区］

■高速道路では、スマホから音声で交通情報を入手できるアプリ「みちラジ」をご活用ください。

・みちラジ概要 https://www.c-nexco.co.jp/jam/michiradi/

道路利用者へのお願い

①外出自粛（出控え）



②冬用タイヤ装着、チェーン携行・早め装着



③冬用装備の携行



④広域迂回、運行計画の見直し

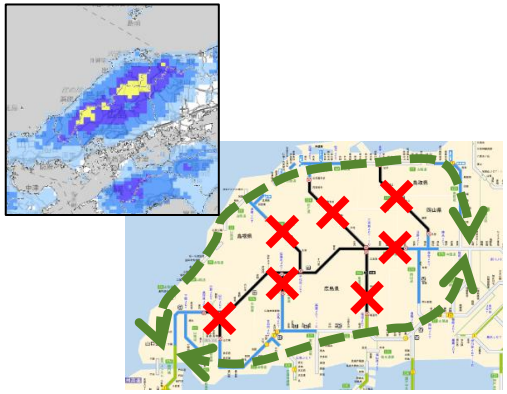

⑤特に事業用自動車の冬用タイヤ装着、タイヤ摩耗劣化確認



⑥最新の気象情報、交通情報の確認

