

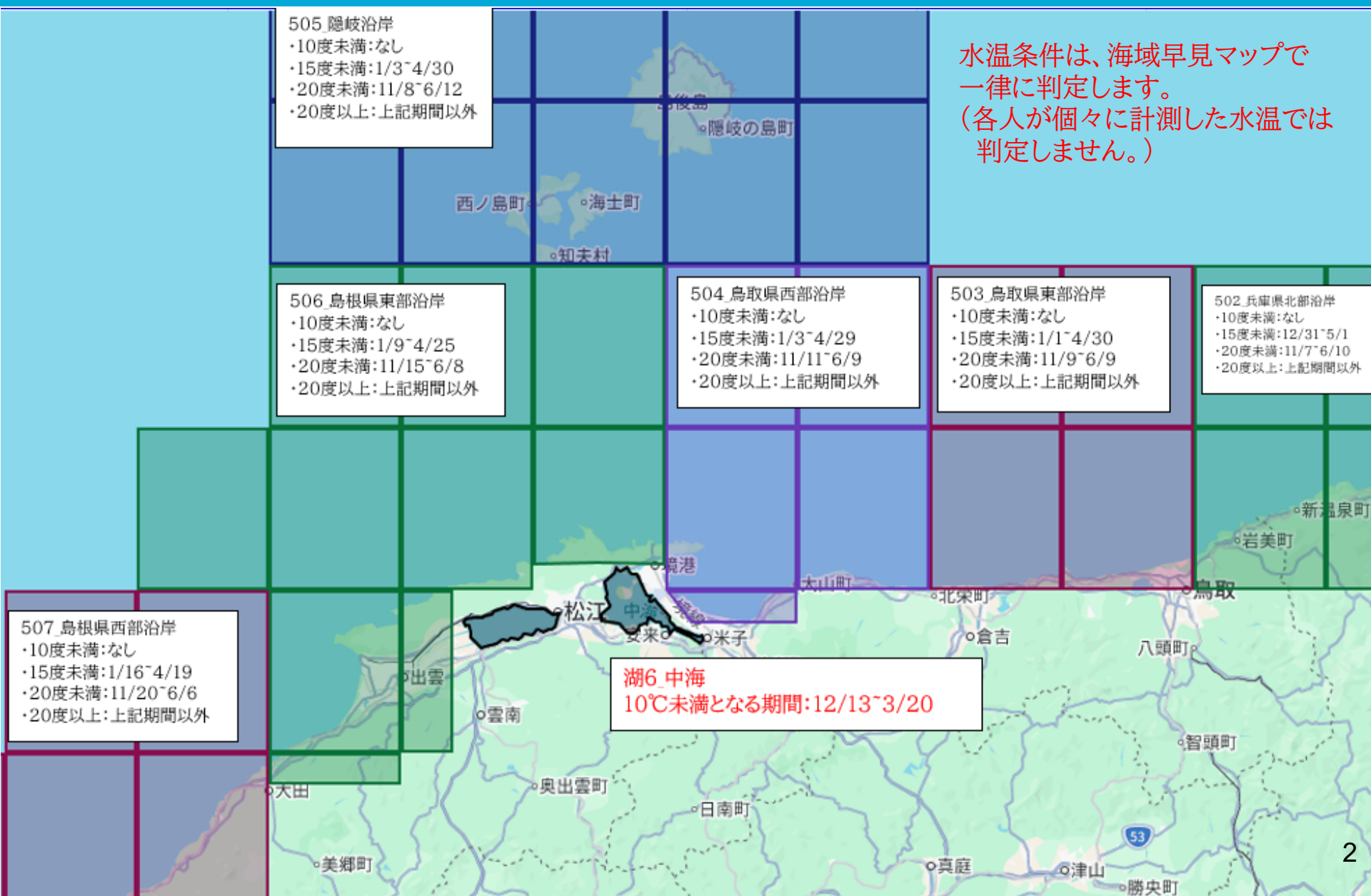
## 中海が航行区域に含まれる船舶における、水温条件の申告書作成支援 ツール使用例

(水温は救命いかだ等にのみ関係する要件です。他の安全設備(法定無線設備、非常用位置等発信装置、隔壁の水密化等)には関係ありません。)

---

中国運輸局作成  
令和8年4月

# 中海とその周辺水域の水温度分布(海域早見マップより)



# 救命いかだ等の搭載を要しない方法(特例)①～⑤

● 特例① 一定の水温を下回る時期に航行しない船舶

全ての水温条件で適用可能

● 特例② 伴走船と共に航行する船舶

全ての水温条件で適用可能

● 特例③ 救助船を配備する船舶

全ての水温条件で適用可能

● 特例④ 船内に浸水しないように措置された船舶

水温15℃以上で適用可能

● 特例⑤ 母港から5海里を超えて航行しない船舶

水温15℃以上で適用可能


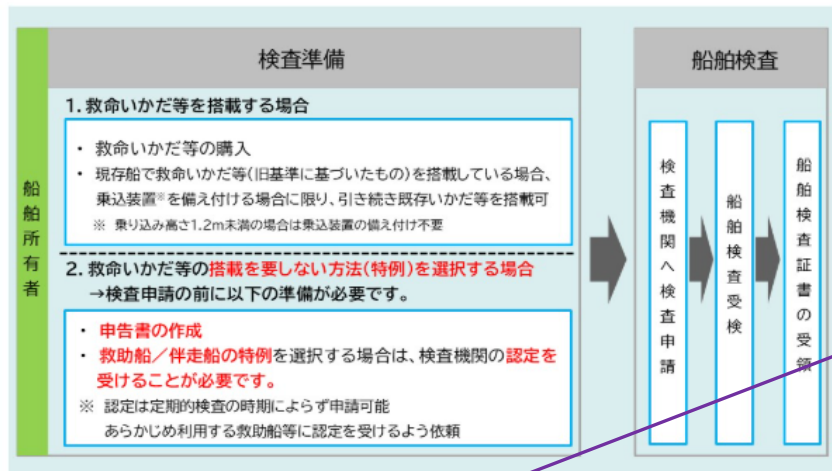
特例①～⑤の詳細については、以下の国土交通省ホームページ中の「救命いかだ等の搭載を要しない方法」を参照ください。

[https://www.mlit.go.jp/maritime/maritime\\_mn6\\_000021.html](https://www.mlit.go.jp/maritime/maritime_mn6_000021.html)

[https://www.mlit.go.jp/maritime/maritime\\_fr8\\_000061.html](https://www.mlit.go.jp/maritime/maritime_fr8_000061.html)
[https://www.mlit.go.jp/maritime/maritime\\_fr8\\_000061.html](https://www.mlit.go.jp/maritime/maritime_fr8_000061.html)

## 救命いかだ等の搭載義務化に関する船舶検査の流れ

## 救命いかだ等の搭載義務化に関する船舶検査の流れ

 国土交通省


次ページより、中海(湖6 中海)が航行区域に含まれる場合を例に、この支援ツールを用いて水温条件を判定した例をお示しします。

航行区域に中海を**含まない**場合はこちらを使用します。

- 申告書は、右記からダウンロードできます。⇒ **Excel**
  - ※ 「湖6\_中海」を選択する場合は、右記のダウンロードしたExcelを使用して下さい。⇒ **Excel (湖6 中海)**
  - ※ Excelをクリックすると圧縮ファイルをダウンロードすることができます。圧縮ファイル内の【申告書作成支援ツール .xlsx】をデスクトップ等の適当な場所に保存して使用して下さい。
  - ※ Excelの設定は**取扱説明書**の2ページをご確認下さい。
  - ※ 取扱説明書参考2及び参考3の**様式**
  - ※ Excel (Microsoft Office 2016以上 又は Office 365) が利用できない方は最寄りの検査機関にご相談下さい。
- 認定を受ける救助船又は伴走船の船舶所有者は最寄りの検査機関に以下の様式を提出してください。
  - 定期的検査をJCIで受検している方は**こちら**
  - 定期的検査をJGで受検している方は**こちら**

航行区域に中海を**含む**場合は、こちらを使用します。

ファイルの操作方法については、こちらの**取扱説明書**を参照ください。

お問い合わせ先

国土交通省検査測定課

電話 :03-5253-8111 直通 :03-5253-8639

# 水域6(中海)+水域504の場合

水域番号	海域名	水温			北南		東西	
		10°C未満	10°C以上15°C未満	15°C以上20°C未満	北端	南端	東端	西端
6	中海	12/13~3/20	-	-	-	-	-	-
504	鳥取県西部沿岸	-	1/3~4/29	11/11~1/2、 4/30~6/9	北緯35.75度	北緯35.5度	東経133.5度	東経133.25度
		-	-	-				
		-	-	-				
		-	-	-				

該当期間の航行有無	水温①	水温②	水温③
	12/13~3/20	3/21~4/29	11/11~12/12、 4/30~6/9
	航行する	航行する	航行する

※左記の「航行する/航行しない」欄は、旅客を搭載しての航行の有無を選択してください。

## <水温①、水温②、水温③の内容>

水温①：航行する水域に水温10°C未満となる水域が含まれる時期

水温②：航行する水域に水温10°C以上15°C未満となる水域が含まれる時期（水温①の時期を除く。）

水温③：航行する水域に水温15°C以上20°C未満となる水域が含まれる時期（水温①、水温②の時期を除く。）

船首から船尾まで全通の甲板を有する船舶（「特例④：船内に浸水しないように措置された船舶の要件」を満足する船舶）の場合

年初1/1～年末12/31で整理すると、救命いかだ等の適用は次のとおりとなります。

1/1	3/20	3/21	4/29	4/30	6/9	6/10	11/10	11/11	12/12	12/13	12/31
10度未満	10度以上15度未満	15度以上20度未満	20度以上	15度以上20度未満	10度未満						
救命いかだ等が必要 (特例①②③で不要とす ることも可能)	救命いかだ等が必要 (特例①②③で不要とす ることも可能)	特例④ でいかだ不要	救命いかだ等は不要	特例④ でいかだ不要	救命いかだ等が必要 (特例①②③で不要とす ることも可能)						

# 水域6(中海)+水域504 +水域506の場合

水域番号	海域名	水温			北南		東西	
		10°C未満	10°C以上15°C未満	15°C以上20°C未満	北端	南端	東端	西端
6	中海	12/13~3/20	-	-	-	-	-	-
504	鳥取県西部沿岸	-	1/3~4/29	11/11~1/2、 4/30~6/9	北緯35.75度	北緯35.5度	東経133.5度	東経133.25度
506	鳥根県東部沿岸	-	1/9~4/25	11/15~1/8、 4/26~6/8	北緯35.5度	北緯35.25度	東経132.75度	東経132.5度
		-	-	-				
		-	-	-				
該当期間の航行有無		水温①	水温②	水温③				
		12/13~3/20	3/21~4/29	11/11~12/12、 4/30~6/9				
		航行する	航行する	航行する				

※左記の「航行する/航行しない」欄は、旅客を搭載しての航行の有無を選択してください。

## <水温①、水温②、水温③の内容>

水温①：航行する水域に水温10°C未満となる水域が含まれる時期

水温②：航行する水域に水温10°C以上15°C未満となる水域が含まれる時期（水温①の時期を除く。）

水温③：航行する水域に水温15°C以上20°C未満となる水域が含まれる時期（水温①、水温②の時期を除く。）

船首から船尾まで全通の甲板を有する船舶（「特例④：船内に浸水しないように措置された船舶の要件」を満足する船舶）の場合

年初1/1～年末12/31で整理すると、救命いかだ等の適用は次のとおりとなります。

1/1	3/20	3/21	4/29	4/30	6/9	6/10	11/10	11/11	12/12	12/13	12/31
10度未満	10度以上15度未満	15度以上20度未満	20度以上	15度以上20度未満	10度未満						
救命いかだ等が必要 (特例①②③で不要とす ることも可能)	救命いかだ等が必要 (特例①②③で不要とす ることも可能)	特例④ でいかだ不要	救命いかだ等は不要	特例④ でいかだ不要	救命いかだ等が必要 (特例①②③で不要とす ることも可能)						

# 水域6(中海)+水域503 +水域504 +水域505の場合

水域番号	海域名	水温			北南		東西	
		10°C未満	10°C以上15°C未満	15°C以上20°C未満	北端	南端	東端	西端
6	中海	12/13~3/20	-	-	-	-	-	-
503	鳥取県東部沿岸	-	1/1~4/30	11/9~12/31、 5/1~6/9	北緯35.75度	北緯35.5度	東経134度	東経133.75度
504	鳥取県西部沿岸	-	1/3~4/29	11/11~1/2、 4/30~6/9	北緯35.75度	北緯35.5度	東経133.5度	東経133.25度
505	隠岐沿岸	-	1/3~4/30	11/8~1/2、 5/1~6/12	北緯36.25度	北緯36度	東経133度	東経132.75度
		-	-	-				

該当期間の航行有無	水温①	水温②	水温③
	12/13~3/20	3/21~4/30	11/8~12/12、 5/1~6/12
	航行する	航行する	航行する

※左記の「航行する/航行しない」欄は、旅客を搭載しての航行の有無を選択してください。

<水温①、水温②、水温③の内容>

水温①：航行する水域に水温10°C未満となる水域が含まれる時期

水温②：航行する水域に水温10°C以上15°C未満となる水域が含まれる時期（水温①の時期を除く。）

水温③：航行する水域に水温15°C以上20°C未満となる水域が含まれる時期（水温①、水温②の時期を除く。）

船首から船尾まで全通の甲板を有する船舶(「特例④:船内に浸水しないように措置された船舶の要件」を満足する船舶)の場合

年初1/1~年末12/31で整理すると、救命いかだ等の適用は次のとおりとなります。

1/1	3/20	3/21	4/30	5/1	6/12	6/13	11/7	11/8	12/12	12/13	12/31
10度未満		10度以上15度未満		15度以上20度未満		20度以上		15度以上20度未満		10度未満	
救命いかだ等が必要 (特例①②③で不要とする ことも可能)		救命いかだ等が必要 (特例①②③で不要とする ことも可能)		特例④ でいかだ不要		救命いかだ等は不要		特例④ でいかだ不要		救命いかだ等が必要 (特例①②③で不要とする ことも可能)	

# 水域6(中海)+水域503 +水域504 +水域506の場合

水域番号	海域名	水温			北南		東西	
		10°C未満	10°C以上15°C未満	15°C以上20°C未満	北端	南端	東端	西端
6	中海	12/13~3/20	-	-	-	-	-	-
503	鳥取県東部沿岸	-	1/1~4/30	11/9~12/31、 5/1~6/9	北緯35.75度	北緯35.5度	東経134度	東経133.75度
504	鳥取県西部沿岸	-	1/3~4/29	11/11~1/2、 4/30~6/9	北緯35.75度	北緯35.5度	東経133.5度	東経133.25度
506	鳥根県東部沿岸	-	1/9~4/25	11/15~1/8、 4/26~6/8	北緯35.5度	北緯35.25度	東経132.75度	東経132.5度
該当期間の航行有無		水温①	水温②	水温③				
		12/13~3/20	3/21~4/30	11/9~12/12、 5/1~6/9				
		航行する	航行する	航行する				

※左記の「航行する/航行しない」欄は、旅客を搭載しての航行の有無を選択してください。

## <水温①、水温②、水温③の内容>

水温①：航行する水域に水温10°C未満となる水域が含まれる時期

水温②：航行する水域に水温10°C以上15°C未満となる水域が含まれる時期（水温①の時期を除く。）

水温③：航行する水域に水温15°C以上20°C未満となる水域が含まれる時期（水温①、水温②の時期を除く。）

船首から船尾まで全通の甲板を有する船舶（「特例④：船内に浸水しないように措置された船舶の要件」を満足する船舶）の場合

年初1/1～年末12/31で整理すると、救命いかだ等の適用は次のとおりとなります。

1/1	3/20	3/21	4/30	5/1	6/9	6/10	11/8	11/9	12/12	12/13	12/31
10度未満		10度以上15度未満		15度以上20度未満		20度以上		15度以上20度未満		10度未満	
救命いかだ等が必要 (特例①②③で不要とすることも可能)		救命いかだ等が必要 (特例①②③で不要とすることも可能)		特例④ でいかだ不要		救命いかだ等は不要		特例④ でいかだ不要		救命いかだ等が必要 (特例①②③で不要とすることも可能)	

# 水域6(中海)+水域503 +水域504 +水域506 +水域507の場合

水域番号	海域名	水温			北南		東西	
		10°C未満	10°C以上15°C未満	15°C以上20°C未満	北端	南端	東端	西端
6	中海	12/13~3/20	-	-	-	-	-	-
503	鳥取県東部沿岸	-	1/1~4/30	11/9~12/31、 5/1~6/9	北緯35.75度	北緯35.5度	東経134度	東経133.75度
504	鳥取県西部沿岸	-	1/3~4/29	11/11~1/2、 4/30~6/9	北緯35.75度	北緯35.5度	東経133.5度	東経133.25度
506	鳥根県東部沿岸	-	1/9~4/25	11/15~1/8、 4/26~6/8	北緯35.5度	北緯35.25度	東経132.75度	東経132.5度
507	鳥根県西部沿岸	-	1/16~4/19	11/20~1/15、 4/20~6/6	北緯35度	北緯34.75度	東経131.75度	東経131.5度
該当期間の航行有無		水温①	水温②	水温③				
		12/13~3/20	3/21~4/30	11/9~12/12、 5/1~6/9				
		航行する	航行する	航行する				

※左記の「航行する/航行しない」欄は、旅客を搭載しての航行の有無を選択してください。

**<水温①、水温②、水温③の内容>**

水温①：航行する水域に水温10°C未満となる水域が含まれる時期

水温②：航行する水域に水温10°C以上15°C未満となる水域が含まれる時期（水温①の時期を除く。）

水温③：航行する水域に水温15°C以上20°C未満となる水域が含まれる時期（水温①、水温②の時期を除く。）

船首から船尾まで全通の甲板を有する船舶（「特例④：船内に浸水しないように措置された船舶の要件」を満足する船舶）の場合

年初1/1~年末12/31で整理すると、救命いかだ等の適用は次のとおりとなります。

1/1	3/20	3/21	4/30	5/1	6/9	6/10	11/8	11/9	12/12	12/13	12/31
10度未満		10度以上15度未満		15度以上20度未満		20度以上		15度以上20度未満		10度未満	
救命いかだ等が必要 (特例①②③で不要とすることも可能)		救命いかだ等が必要 (特例①②③で不要とすることも可能)		特例④ でいかだ不要		救命いかだ等は不要		特例④ でいかだ不要		救命いかだ等が必要 (特例①②③で不要とすることも可能)	

# 水域6(中海)+水域504 +水域505 +水域506 +水域507の場合

水域番号	海域名	水温			北南		東西	
		10°C未満	10°C以上15°C未満	15°C以上20°C未満	北端	南端	東端	西端
6	中海	12/13~3/20	-	-	-	-	-	-
504	鳥取県西部沿岸	-	1/3~4/29	11/11~1/2、 4/30~6/9	北緯35.75度	北緯35.5度	東経133.5度	東経133.25度
505	隠岐沿岸	-	1/3~4/30	11/8~1/2、 5/1~6/12	北緯36.25度	北緯36度	東経133度	東経132.75度
506	鳥根県東部沿岸	-	1/9~4/25	11/15~1/8、 4/26~6/8	北緯35.5度	北緯35.25度	東経132.75度	東経132.5度
507	鳥根県西部沿岸	-	1/16~4/19	11/20~1/15、 4/20~6/6	北緯35度	北緯34.75度	東経131.75度	東経131.5度

該当期間の航行有無	水温①	水温②	水温③
	12/13~3/20	3/21~4/30	11/8~12/12、 5/1~6/12
	航行する	航行する	航行する

※左記の「航行する/航行しない」欄は、旅客を搭載しての航行の有無を選択してください。

**<水温①、水温②、水温③の内容>**

水温①：航行する水域に水温10°C未満となる水域が含まれる時期

水温②：航行する水域に水温10°C以上15°C未満となる水域が含まれる時期（水温①の時期を除く。）

水温③：航行する水域に水温15°C以上20°C未満となる水域が含まれる時期（水温①、水温②の時期を除く。）

船首から船尾まで全通の甲板を有する船舶(「特例④:船内に浸水しないように措置された船舶の要件」を満足する船舶)の場合

年初1/1~年末12/31で整理すると、救命いかだ等の適用は次のとおりとなります。

1/1	3/20	3/21	4/30	5/1	6/12	6/13	11/7	11/8	12/12	12/13	12/31
10度未満		10度以上15度未満		15度以上20度未満		20度以上		15度以上20度未満		10度未満	
救命いかだ等が必要 (特例①②③で不要とすることも可能)		救命いかだ等が必要 (特例①②③で不要とすることも可能)		特例④ でいかだ不要		救命いかだ等は不要		特例④ でいかだ不要		救命いかだ等が必要 (特例①②③で不要とすることも可能)	