

地方自治体の公共交通マップ作成・HP掲載
に関する調査業務

報 告 書

【第一分冊】

平成 26 年 3 月

関 東 運 輸 局

目 次

1. 業務目的・概要	1
1-1 業務目的	1
1-2 業務概要	1
2. 地方自治体の公共交通マップ・HP掲載に関するアンケート調査	3
2-1 調査項目	3
2-2 アンケート回収結果	3
2-3 調査結果	4
3. 地方自治体の公共交通マップ等の整理・取組事例集	13
3-1 調査方針	13
3-2 取組事例のピックアップ	15
3-3 特徴のある取組事例の整理	20
4. まとめ	47
4-1 まとめ	47

参考資料

- ・ 関東管内都県別整理表（参考資料1）
 - ・ 地方自治体の公共交通マップ・HP掲載に関する実態調査アンケート調査票
（参考資料2）
-

1. 業務目的・概要

1. 業務目的・概要

1-1 業務目的

地域公共交通は、少子高齢化、人口減少、マイカーの普及等による利用者の減少等に伴ってサービス水準が低下するなど危機的な状況にある。このような中で、関東運輸局においては、平成23年度から創設された地域公共交通確保維持改善事業の活用等により、各地域における公共交通の確保維持改善、活性化・再生等に向けた取組を支援していくこととしている。

現在、管内において、多くの地方自治体が、地域の関係者の合意を得てコミュニティバスやデマンド交通等を導入しており、各自治体のホームページや自治体が発行するパンフレット等において運行マップを掲載しているところであるが、掲載方法が様々な状況である。また、コミュニティバスやデマンド交通の導入にあたってのデータ取得の手法やその費用等の課題を抱えているところでもある。

一方、関東運輸局の今後の施策展開にあたっては、市民が公共交通サービス等の現状についてどのように考えているかなどを把握・評価することが重要となっている。以上のことから下記の調査を実施し、今後の地域公共交通支援等の充実を図ることを目的とする。

1-2 業務概要

【地方自治体の公共交通マップ・HP掲載に関するアンケート調査編】

関東管内の地方自治体が情報発信する公共交通マップ・HP掲載状況について調査し、取組事例の一部を紹介する。

2. 地方自治体の公共交通マップ・HP掲載に関するアンケート調査

2. 地方自治体の公共交通マップ・HP掲載に関するアンケート調査

2-1 調査項目

関東管内の市区町村に対し、自治体による公共交通に関する情報発信活動の取り組み状況について調査した。

調査項目	設問番号	備考
自治体内で運行している公共交通の種類 (路線バスについては事業者数も調査)	1	
公共交通の種類別(モード別)の公共交通マップ等の情報発信の取組有無	2	
情報発信を実施している媒体	3	設問2で回答した公共交通別に回答
情報発信の具体的な内容	4	最大3ケースについて回答
情報提供する利用層(ターゲット層)とその理由	5	
情報提供の更新頻度	6	
情報提供全般に対する自由記述	7	
情報提供しているURL	—	

2-2 アンケート回収結果

●関東管内の自治体

- ・茨城県 …41/44 自治体、回収率 93.2%
- ・栃木県 …19/26 自治体、回収率 73.1%
- ・群馬県 …31/35 自治体、回収率 88.6%
- ・埼玉県 …58/63 自治体、回収率 92.1%
- ・千葉県 …50/54 自治体、回収率 92.6%
- ・東京都 …54/62 自治体、回収率 87.1%
- ・神奈川県…32/33 自治体、回収率 97.0%
- ・山梨県 …20/27 自治体、回収率 74.1%

2-3 調査結果

アンケート調査の各設問に対して、人口規模別にクロス集計を実施した。

2-3-1 各自治体の運行している公共交通と情報発信の取組

(1) 各自治体で運行している公共交通

- ・各自治体で運行している公共交通は、全ての自治体において民間路線バスが 80% 以上となっており、最も多い。
- ・コミュニティバスにおいては、人口 10～20 万人の自治体で 83.3% が実施しており、民間路線バスと同程度の割合となっている。

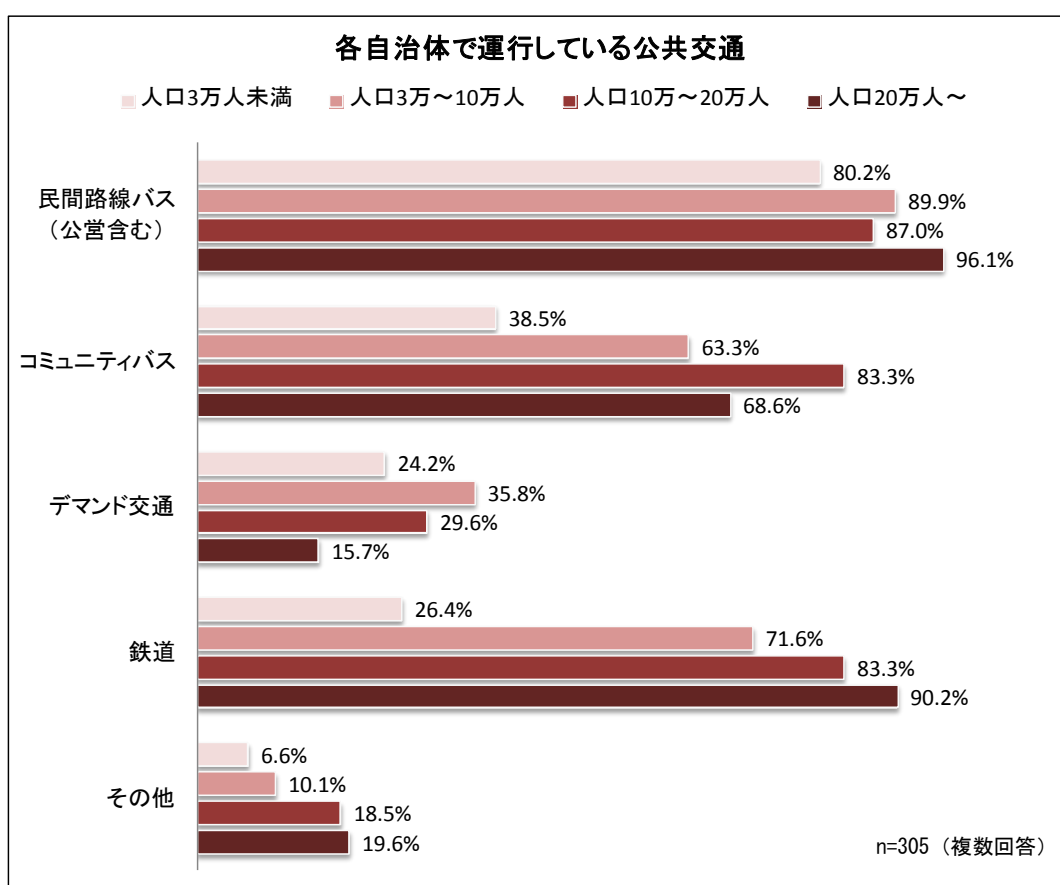


表 各自治体で運行している公共交通

	人口3万人未満	人口3万～10万人	人口10万～20万人	人口20万人～	回答数(N)
民間路線バス(公営含む)	73	98	47	49	267
コミュニティバス	35	69	45	35	184
デマンド交通	22	39	16	8	85
鉄道	24	78	45	46	193
その他	6	11	10	10	37
自治体数(N)	91	109	54	51	305

(2) 公共交通マップ等の情報発信の取組の有無

- ・(1)のうち、民間路線バスの情報発信の取組が約55～70%に対し、コミュニティバスやデマンド交通は、90%以上が情報発信の取組を実施している。
- ・特に人口が3万～10万人、10～20万人の自治体においては、コミュニティバスに対する情報発信の取組が100%となっている。

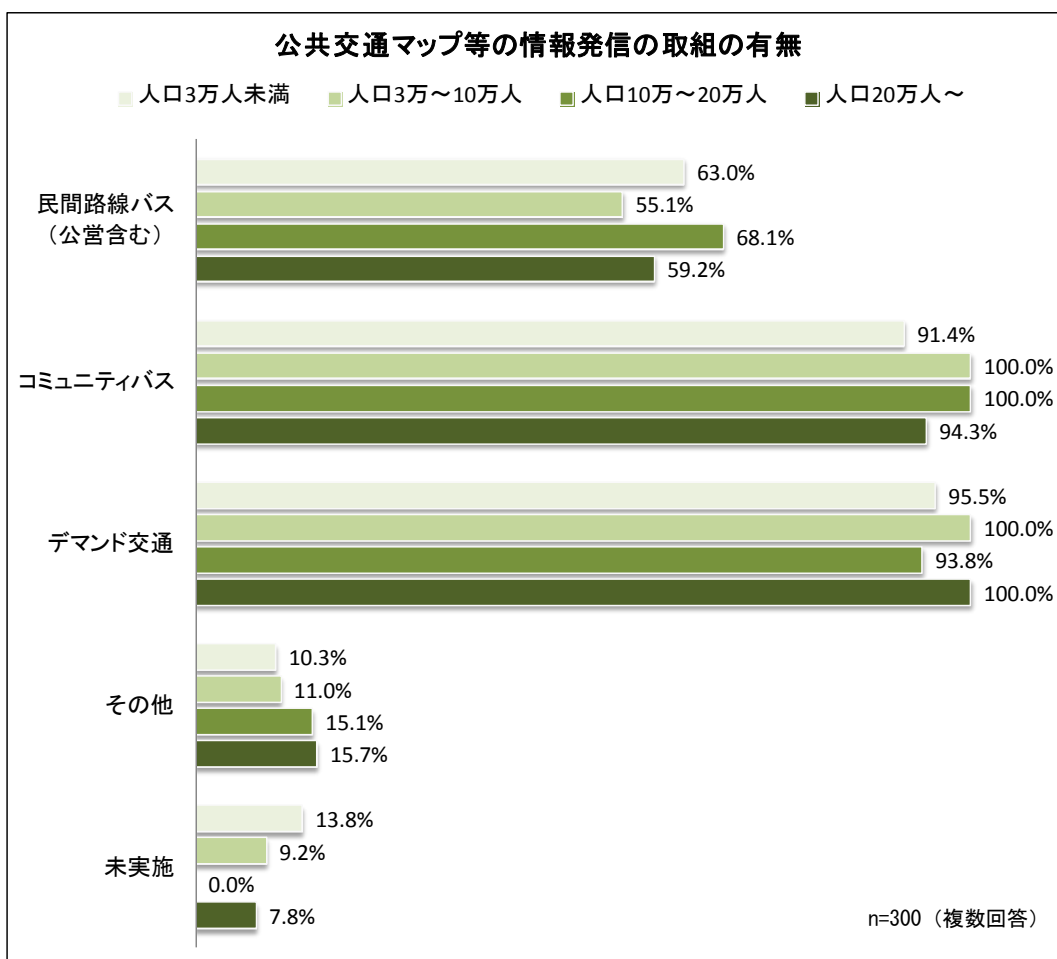


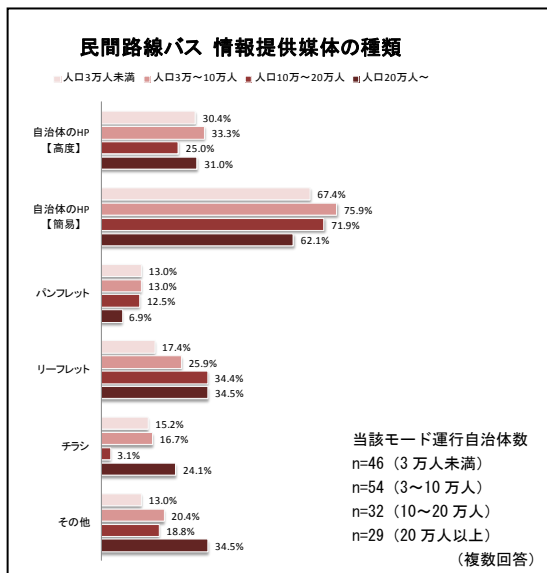
表 公共交通マップ等の情報発信の取組 (公共交通の種類別)

	人口3万人未満	人口3万～10万人	人口10万～20万人	人口20万人～	回答数(N)
民間路線バス(公営含む)	46	54	32	29	161
コミュニティバス	32	69	45	33	179
デマンド交通	21	39	15	8	83
その他	9	12	8	8	37
未実施	12	10	0	4	26
自治体数(N)	91	109	54	51	305
自治体数(N)※無回答除く	87	109	53	51	300

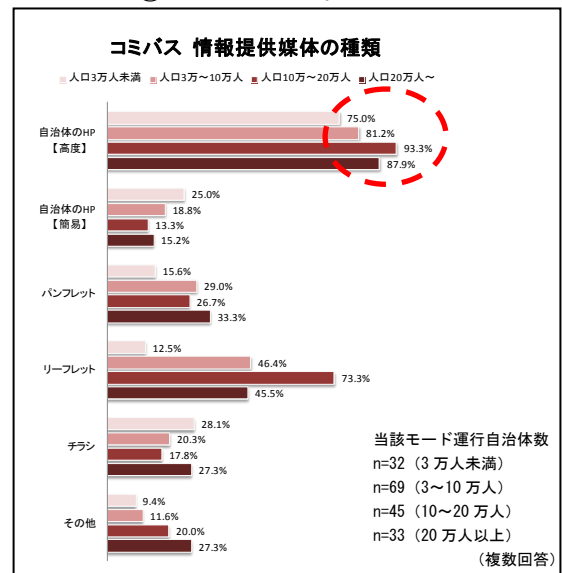
(3) 情報提供媒体の種類

・(2)のうち、人口規模に関わらず、コミュニティバス及びデマンドの情報提供媒体は自治体HP【高度】を最も活用している。

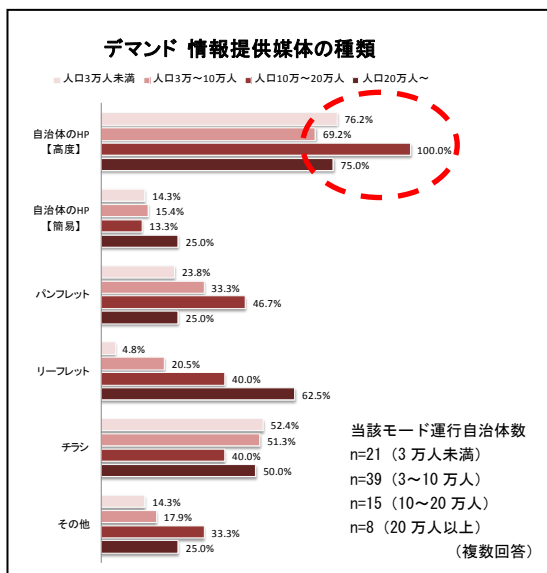
①民間路線バス



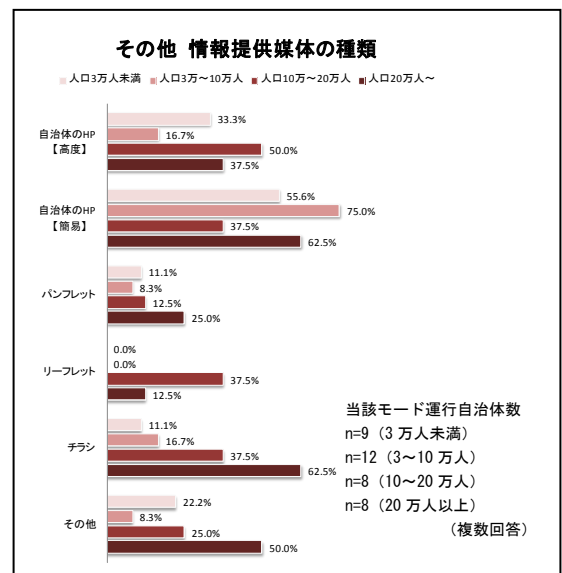
②コミュニティバス



③デマンド



④その他

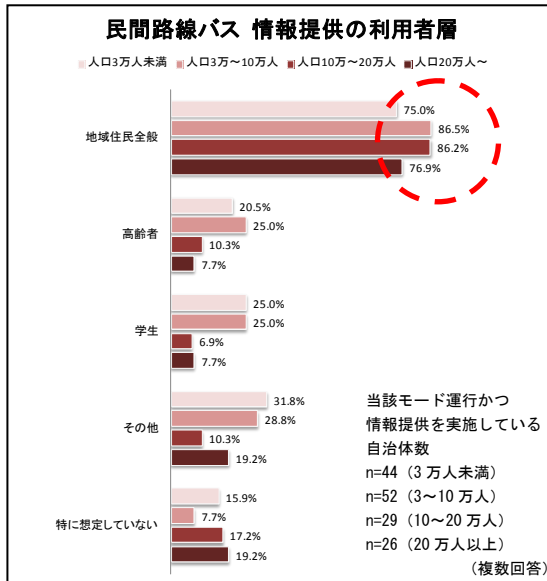


※ 自治体のHP【高度】:自治体HPにて充実した情報ページを作成(路線図、時刻表、乗り方等)
 自治体のHP【簡易】:自治体HPにて簡易的な情報ページを作成(概要、外部リンク等)
 パンフレット:小冊子
 リーフレット:原則、一枚刷りの印刷物
 チラシ:簡易な(一枚刷りの)広告物
 その他:自治体の広報誌、電子メール、自治体のTwitter等 である。

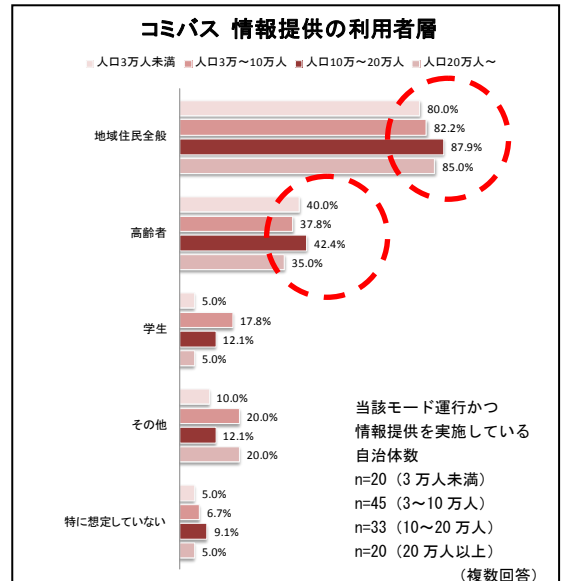
(4) 情報提供の利用者層（ターゲット層）

- ・(2)のうち、どのモードにおいても、地域住民全般を利用者層として情報提供をしている。
- ・また、コミュニティバスでは情報提供の利用者層として、高齢者の割合が高い。

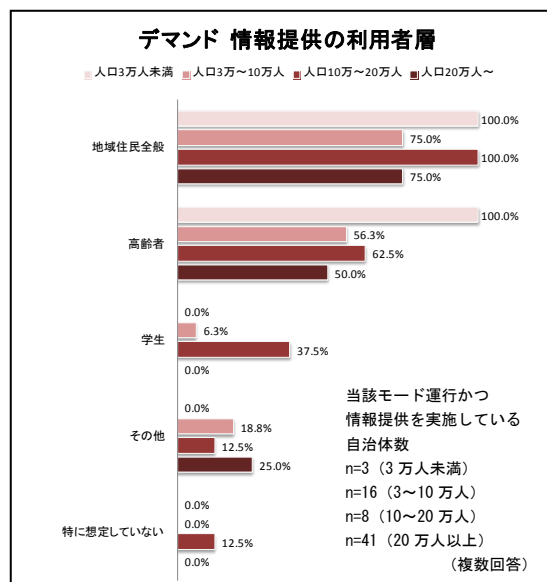
①民間路線バス



②コミュニティバス



③デマンド



2-3-2 情報提供媒体別の情報提供内容

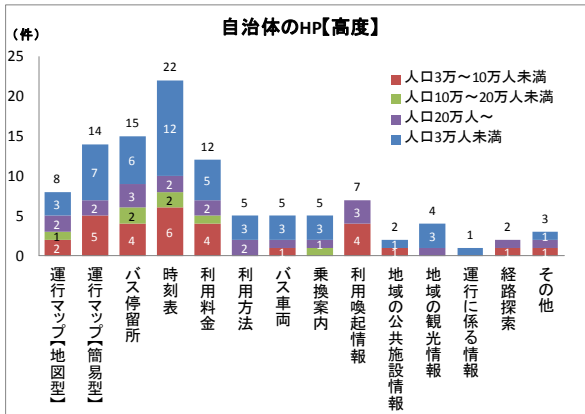
(1) 民間路線バスにおける情報提供媒体別の情報提供内容

・情報提供媒体が自治体のHP【高度】な場合においては、時刻表やバス停留所、運行マップの一般的な情報だけでなく利用喚起情報等、様々な情報を提供しているが、【簡易】である場合においては、時刻表やバス停留所が主たる提供内容となる傾向が見てとれる。

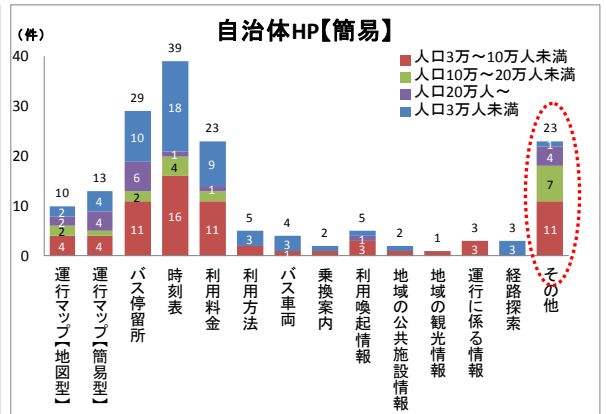
・自治体のHP【簡易】における“その他”の提供内容では、「外部（バス事業者等）へのリンク（17件）」、「バスロケーションシステム（4件）」等となっている。

・リーフレットにおいては、「バス停留所」「運行マップ【地図型】」等の情報提供とする自治体が多い。

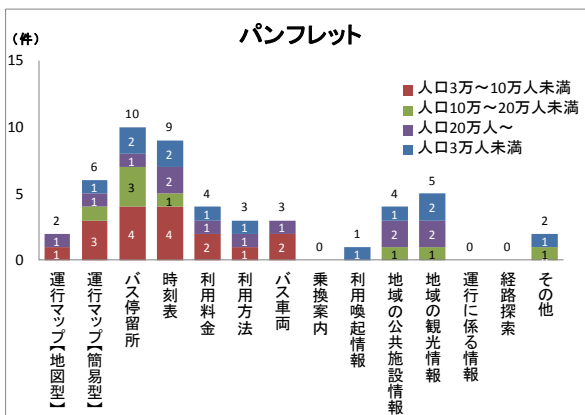
①自治体のHP【高度】



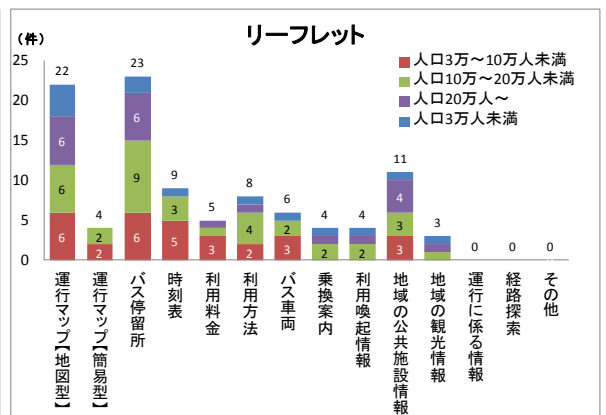
②自治体のHP【簡易】



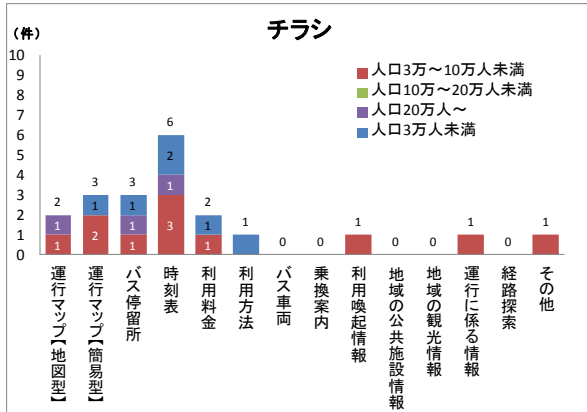
③パンフレット



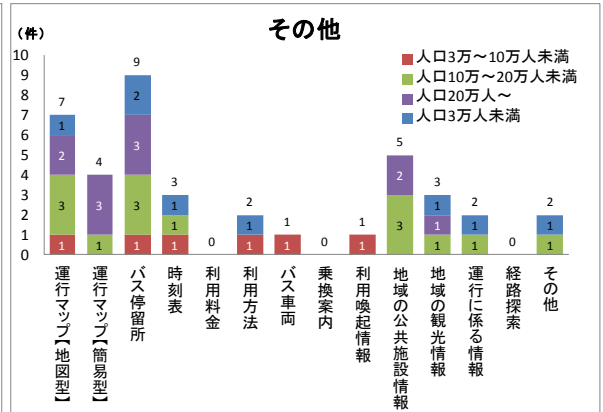
④リーフレット



⑤チラシ



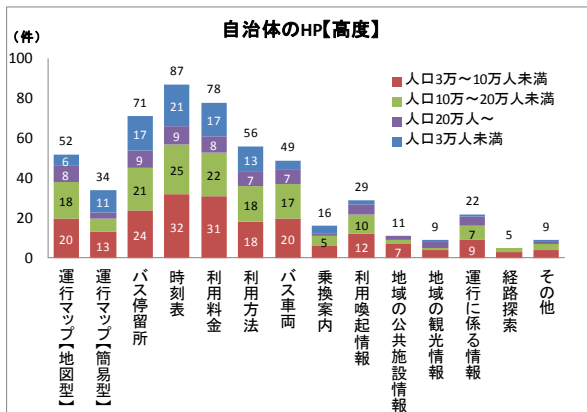
⑥その他



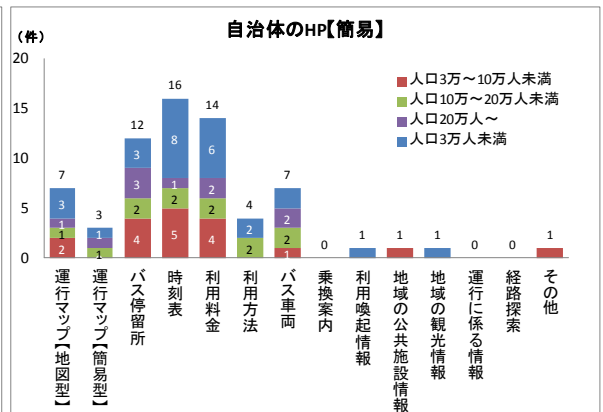
(2) コミュニティバスにおける情報提供媒体別の情報提供内容

・情報提供媒体の種類に関わらず、時刻表や運行マップだけでなく、利用喚起情報や地域の公共施設情報、観光情報等の情報提供もなされている。

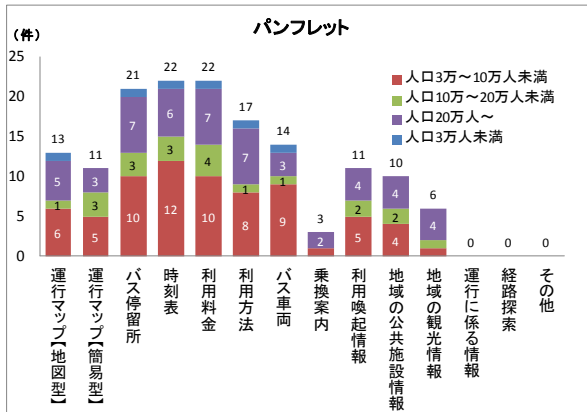
①自治体のHP【高度】



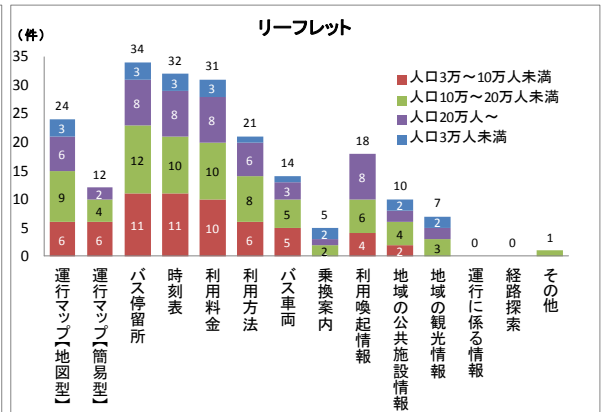
②自治体のHP【簡易】



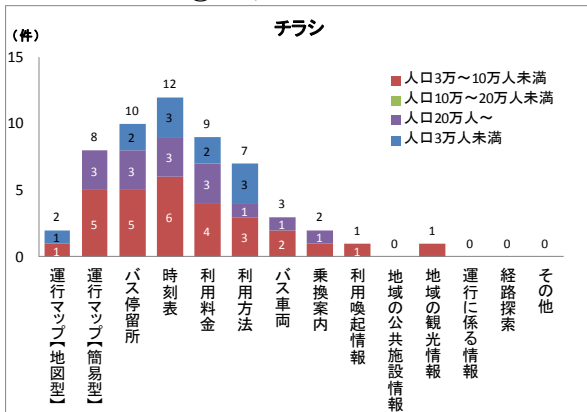
③パンフレット



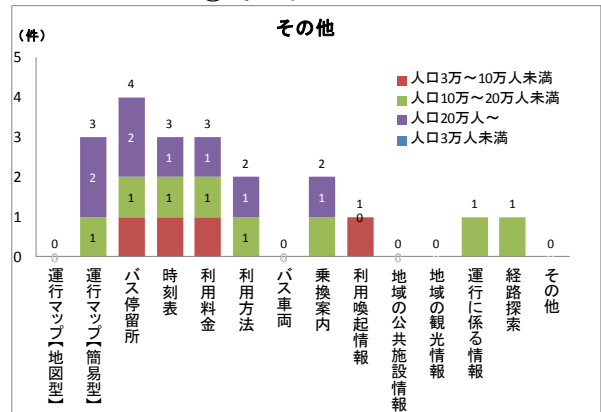
④リーフレット



⑤ チラシ



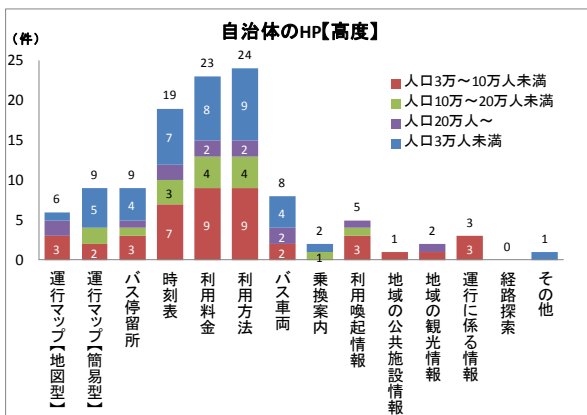
⑥ その他



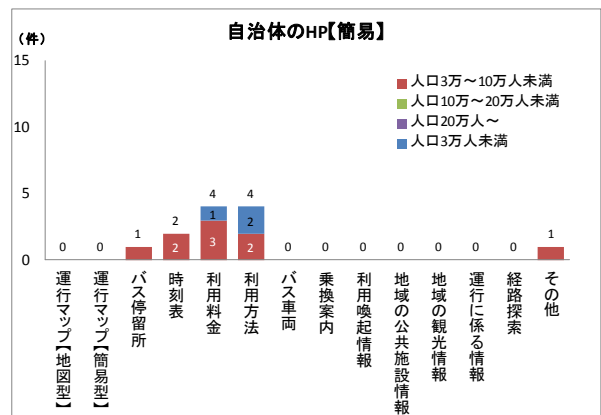
(3) デマンドにおける情報提供媒体別の情報提供内容

・情報提供媒体の種類に関わらず、デマンド交通においては利用料金、利用方法に重点を置いた提供内容となっている。

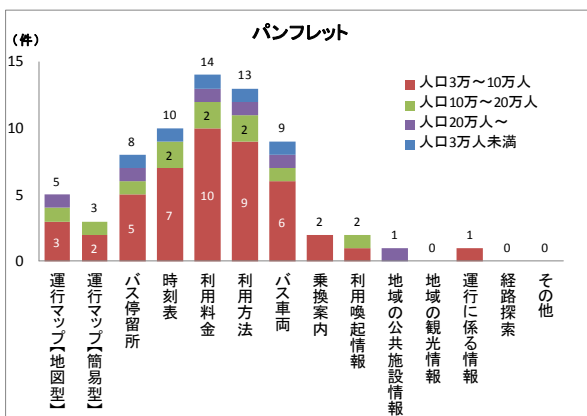
① 自治体のHP【高度】



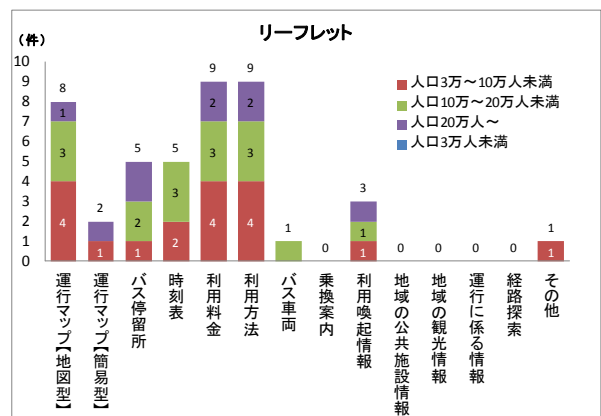
② 自治体のHP【簡易】



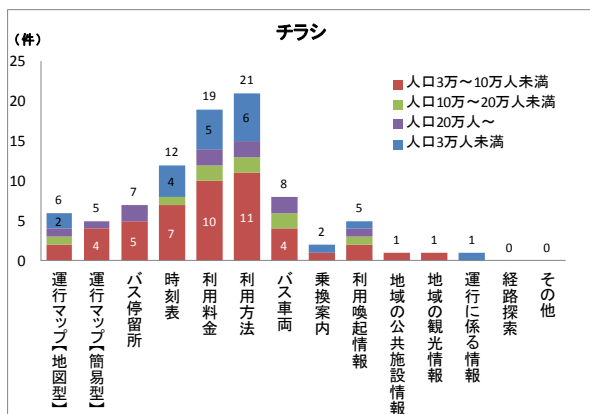
③ パンフレット



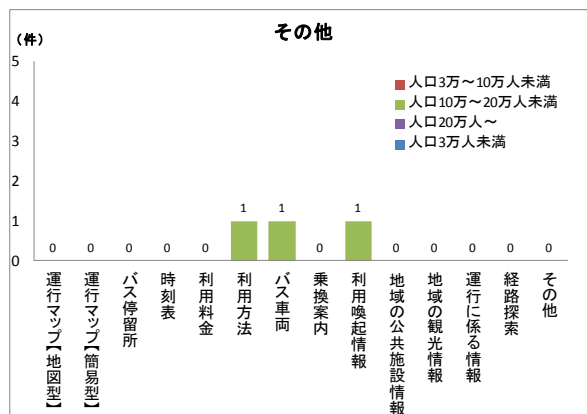
④ リーフレット



⑤チラシ



⑥その他



(4) その他（民間タクシーやモノレール、空路等）における情報提供媒体別の情報提供内容

- ・その他（民間タクシーやモノレール、空路等）では、自治体のHP【簡易】では時刻表を中心に掲載している。
- ・また、外部（タクシー会社、東京湾フェリーHP、移動サービスを実施する企業等）へのリンクを載せている自治体も多くみられた。

3. 地方自治体の公共交通マップ等の整理・取組事例集

3. 地方自治体の公共交通マップ等の整理・取組事例集

3-1 調査方針

現在、地方自治体が個々に取り組んでいる「運行マップ情報」等の情報提供サービスは、自治体により様々な形態がある。

事例選出のための関東管内都県別整理表を、前章のアンケート等に基づき次表の項目について整理し、当該整理表を踏まえて、取組事例をピックアップした。（関東管内都県別整理表については、本第一分冊の巻末に参考資料として添付する。）

表 関東管内都県別整理表の項目内容

調査大項目	調査項目	備考
提供内容	・運行マップの型式	地図型・デフォルメ型（簡易型）
	・バス停留所	
	・時刻表	
	・利用料金	
	・利用方法	
	・バス車両	運行しているバス車両等の画像
	・乗換案内	在来線や他バス路線等との乗継案内
	・利用喚起情報	免許返納割引や乗継割引等の各種割引
	・地域の公共施設情報	公民館や図書館等
	・地域の観光情報	観光や産業に関する情報
	・運行に係る情報	利用者数、運行経費等の推移
	・その他	協議会資料、バスや駅に関する歴史（変遷）情報、コンテスト情報等
関連リンク先	・交通事業者HP	
	・バス協会HP	
	・観光情報等HP	
	・その他HP	
総評	<ul style="list-style-type: none"> ・運行に係わる情報の掲載状況 ・利用に係わる情報の掲載状況 ・関連情報の掲載状況（利用喚起に繋がる関連情報の提供） 	

3-2 取組事例のピックアップ

3-1における「関東管内都県別整理表」を基に、関東管内の各自治体のホームページ及びパンフレット等における提供内容の充実度を目視で確認し、取組事例40事例（36自治体）を一覧表にとりまとめた。

《取組事例のピックアップ》

以下の3項目において、全て○印が付いた事例をピックアップした。

取組事例のピックアップの基準	基準内容
運行に係わる情報の掲載状況	提供内容において、運行マップ地図型及びバス車両に○がある場合
利用に係わる情報の掲載状況	提供内容において、停留所、時刻表、料金、利用方法、乗換案内、利用喚起情報のうち○が4つ以上ある場合
関連情報の掲載状況（利用喚起に繋がる関連情報の提供）	提供内容において、公共施設情報、地域の観光情報、経路探索のうち1つ以上○がある場合

次頁以降表中の凡例

・公共交通の種類

1:路線バス・2:コミュニティバス・3:デマンド交通・4:鉄道・5:その他

・情報発信媒体の種類

ア:自治体高度HP・イ:自治体簡易HP・ウ:パンフレット・エ:リーフレット・オ:チラシ・カ:その他

表 取組事例のピックアップ

都県名	自治体名	公共交通の種類	公共交通の名称	情報発信媒体の種類	サイト更新年次 (2014/1/29 現在)	統合MAPの有無
東京都	千代田区	2	風ぐるま	ア	・TOP ページ…2014/1/5 ・路線図…2013/1/29 ・時刻表…2011/7/3 ・利用料金…2014/1/5 (TOP ページと同様)	-
	中央区	2	江戸バス	ア	・TOP ページ…2014/1/21 ・路線図…2013/9 ・時刻表…2012/7/14 ・利用料金…2014/1/21 (TOP ページと同様)	-
	新宿区	1		ウ	・2011/12(パンフレット作成時期)	-
	文京区	2	Bーぐる	ア	・TOP ページ…2013/12/9 ・路線図…2013/12/9 ・時刻表…2013/4/1 ・利用料金…2013/4/1	-
	台東区	2	めぐりん	ア	・TOP ページ…記載なし ・路線図…2013/1/29 ・時刻表…2012/1/31 ・利用料金…2013/10/1	-
	墨田区	2	すみだ百景・ すみまるくん・ すみりんちゃん	ア	・TOP ページ…記載なし ・路線図…2013/4/27 ・時刻表…2012/6/28 ・利用料金…記載なし	-
	大田区	2		エ	・2012/2(リーフレット作成時期)	○
	北区	2	Kバス	ア	・TOP ページ…2013/11/18 ・路線図…2013/4 ・時刻表…2013/4 (路線図と同様) ・利用料金…2013/4 (路線図と同様)	-
	荒川区	2	さくら	ア	・TOP ページ…2013/8/14 ・路線図…2013/8/12 ・時刻表…2012/11/1 ・利用料金…2013/8/14 (TOP ページと同様)	○
	八王子市	2	はちバス	ア	・TOP ページ…記載なし ・路線図…2011/6/24 ・時刻表…2011/7/4 ・利用料金…2011/1/11	○
	立川市	2	くるりんバス	ア	・TOP ページ…2013/12/17 ・路線図…2012/5/23 ・時刻表…2012/6 ・利用料金…2013/12/17 (TOP ページと同様)	-
小平市	5 (コミュニティタクシー)		ぶるペー号	エ	・2012/6(リーフレット作成時期)	-

都県名	自治体名	公共交通の種別	公共交通の名称	情報発信媒体の種類	サイト更新年次 (2014/1/29 現在)	統合MAPの有無
	東大和市	2	ちょこバス	ア	・TOP ページ…記載なし ・路線図…2009/9/1 ・時刻表…2009/9/1 ・利用料金…記載なし	-
	武蔵村山市	2	MMシャトル	ア	・TOP ページ…記載なし ・路線図…2013/3/29 ・時刻表…2013/3/12 ・利用料金…2013/4/2	-
	武蔵村山市	2	MMシャトル	ウ	.2013/4/1(パンフレット作成時期)	-
	瑞穂町	5	福祉バス(無料) (ひばり王、 かわすみ号 、すずめ号)	ア	・TOP ページ…2011/4/1 ・路線図…2011/4/1 ・時刻表…2011/4/1 ・利用料金…2011/4/1	-
神奈川県	横浜市	1	—	ア	・TOP ページ…2014/1/24 ・路線図…2013/9/1 ・時刻表…記載なし ・利用料金…2013/3/30	○
	川崎市	1	—	ア	・TOP ページ…記載なし ・路線図…2013/5/14 ・時刻表…2012/1/16 ・利用料金…2011/10/14	-
	茅ヶ崎市	2	えぼし号	ア(ウ)	・TOP ページ…記載なし ・路線図…2013/12/25 ・時刻表…2013/12/21 ・利用料金…2010/1/7	-
埼玉県	川口市	2	みんななかまバス	ア	・TOP ページ…2013/12/20 ・路線図…2013/12/16 ・時刻表…2013/12/20 ・利用料金…2013/12/20	-
	行田市	2		ア	・TOP ページ…2013/12/9 ・路線図…2011/3/28 ・時刻表…2013/11 ・利用料金…2013/12/9 (TOP ページと同様)	-
	所沢市	2	ところバス	ア	・TOP ページ…記載なし ・路線図…2013/10/1 ・時刻表…2013/10/1 (路線図と同様) ・利用料金…2013/10/1	○
	所沢市	2	ところバス	ウ	・2013/10/1(パンフレット作成時期)	-
	鴻巣市	2	フラワー号	ア	・TOP ページ…記載なし ・路線図…2011/4/1 ・時刻表…2009/2/17 ・利用料金…2012/4/21	○
	戸田市	2	toco バス	ア	・TOP ページ…2013/12/27 ・路線図…2012/4 ・時刻表…2012/4 ・利用料金…2012/4 (時刻表と同様)	○

都県名	自治体名	公共交通の種別	公共交通の名称	情報発信媒体の種類	サイト更新年次 (2014/1/29 現在)	統合MAPの有無
	入間市	2	ていーろーど	ア(エ)	・TOP ページ…記載なし ・路線図…2010/9/1 ・時刻表…2010/9/1 ・利用料金…記載なし	○
	朝霞市	2	わくわく号	ア	・TOP ページ…記載なし ・路線図…2012/10/1 ・時刻表…2013/7/23 ・利用料金…2012/10/1	○
	朝霞市	2		エ	・2011/4(リーフレット作成時期)	○
	坂戸市	2	さかっちバス・ さかっちワゴン	ア	・TOP ページ…2014/1/22 ・路線図…2013/11/1 ・時刻表…2013/11/1 (路線図と同様) ・利用料金…2014/1/22 (TOP ページと同様)	○
千葉県	市川市	2	わくわくバス	ア	・TOP ページ…2013/8/15 ・路線図…2013/8 ・時刻表…2013/8 (路線図と同様) ・利用料金…2013/8/30	-
	野田市	2	まめバス	ア	・TOP ページ…記載なし ・路線図…2011/4/1 ・時刻表…2011/4/1 (路線図と同様) ・利用料金…記載なし	○
	習志野市	2	ハッピーバス	ア	・TOP ページ…記載なし ・路線図…2012/4/1 ・時刻表…2012/4/1 (路線図と同様) ・利用料金…2012/5/31	-
	習志野市	5 (ワンボックスカー)		ア	・TOP ページ…2014/1/21 ・路線図…2013/10/8 ・時刻表…2013/10/8 ・利用料金…2014/1/21 (TOP ページと同様)	-
	鴨川市	2	ポンチョ	ア(ウ)	・TOP ページ…記載なし ・路線図…2013/10/1 ・時刻表…2013/10/1 (路線図と同様) ・利用料金…2013/10/1 (路線図と同様)	○
	印西市	2	ふれあいバス	ア(エ)	・TOP ページ…2013/9/30 ・路線図…2013/10/1 ・時刻表…2013/10/1 (路線図と同様) ・利用料金…2013/10/1 (路線図と同様)	-

都県名	自治体名	公共交通の種別	公共交通の名称	情報発信媒体の種類	サイト更新年次 (2014/1/29 現在)	統合MAPの有無
栃木県	宇都宮市	3	かみかわち 愛のリュッピー 号	ア	・TOP ページ…記載なし ・路線図…2013/8/30 ・時刻表…2013/9/6 ・利用料金…記載なし (TOP ページと同様)	○
	那須烏山市	1		ア	・TOP ページ…記載なし ・路線図…2013/5/7 ・時刻表…2011/4/1 ・利用料金…2011/3/20	-
茨城県	土浦市	1		ア	・TOP ページ…2013/11/15 ・路線図…2013/11/15 ・時刻表…2013/11/15 ・利用料金…記載なし	○
山梨県	都留市	1		ア	・TOP ページ…2013/1/17 ・路線図…2013/1/17 (TOP ページと同様) ・時刻表…2012/8/1 ・利用料金…2013/1/17	-
	小菅村	1		ア	・TOP ページ…記載なし ・路線図…記載なし (TOP ページと同様) ・時刻表…2012/4/1 ・利用料金…2012/4/1 (時刻表と同様)	-

※上表の情報発信媒体の種類において「ア（ウ又はエ）」と回答のあった事例については、アンケートの回答では、紙媒体（パンフレット・リーフレット・チラシ）による情報提供となっていたが、データの提供がなく（電子データがなく）、インターネット等で検索したが紙媒体による情報提供が確認できなかった。そのため、HP（ホームページ）による情報提供内容を対象として確認作業を実施した。

※黄色のハッチが掛かっている事例は、「3-3 特徴のある取組事例の整理」で取組事例として抽出している事例となる。

3-3 特徴のある取組事例の整理

p.14「表 取組事例のピックアップ」においてピックアップした40事例のうち、特徴のみられる9つの事例を紹介する。また、その他にも想定している利用者向けに工夫の見られる情報提供を行っている2事例を紹介する。

目次

○地域交通と観光の融合

☞名所情報をプロットした路線図での案内

・01 東京都中央区

☞観光情報と割引情報の連動

・02 東京都文京区

☞多国言語語対応した路線図や観光案内の提供

・03 東京都台東区

☞地域交通と情報番組の連動

・04 東京都墨田区

☞地域交通を活用したモデルコースの紹介

・05 埼玉県所沢市

○地域交通利用者の利便性向上

☞独自の乗換経路探索

・06 千葉県印西市

☞地域全域の公共交通モードの統合サイト

・07 茨城県土浦市

○シンプルなパンフレットでの情報提供

・08 東京都武蔵村山市

○親しみやすい地域交通の取組

・09 千葉県野田市

○高齢者等の利用者に配慮した工夫（リーフレット）

・10 千葉県富里市

☞自分専用の時刻表作成（リーフレット）

・11 群馬県藤岡市

☞折り方に工夫！ポケットマイリーフレット

1 1 事例の特徴を下表に示す。

表 取組事例紹介理由一覧

自治体名		紹介理由
東京都	中央区	<ul style="list-style-type: none"> ・TOP ページ内に料金、運行間隔、乗継案内、バスの概要が掲載され、運行マップと時刻表のリンクが貼られており、必要な情報がすぐに得られる。 ・路線図はバスの運行ルートが、記載されているだけでなく、花見の名所をプロットしたマップを公開し地元住民だけでなく、観光客向けの案内となっている。(※1月までは映画等の舞台となった観光地をプロットしたマップを公開していた) ・パソコン、携帯電話に対応したバスロケーションシステムを掲載し、利用者にとって利用しやすい仕組みになっている。
	文京区	<ul style="list-style-type: none"> ・TOP ページ内に料金、乗継案内、バスの概要等が全て網羅されているだけでなく、運行状況を確認することができる。 ・また、詳細な情報については、バスの紹介、料金、路線図、時刻表等へ飛ぶサイトリンクが一覧になっており利用しやすい。 ・路線図内に主要な文化・観光施設の情報が網羅されているため、地元住民だけでなく、観光客等にも利用しやすい。1日乗車券は路線図内に網羅されている主要施設の割引券としても利用できる。
	台東区	<ul style="list-style-type: none"> ・TOP ページ内にバスの紹介、料金、路線図、時刻表へ飛ぶサイトリンクが一覧になっている。また、ルート別の運行状況が把握できる。 ・区内に浅草、上野等の国内有数の観光施設を抱えるため4カ国語に対応した路線図が掲載されており、観光客を意識したサイト作りになっている(日・英・中・韓)。 ・バス待ち時間やバス停間の所要時間を確認できるバスロケーションシステムを掲載し、利用者にとって利用しやすい仕組みになっている。
	墨田区	<ul style="list-style-type: none"> ・TOP ページ内にバスの紹介、料金、路線図、時刻表へ飛ぶサイトリンクが一覧になっており、利用しやすい。また、かわいいキャラクターのバナーとなっており、見やすい。 ・路線図内に主要な公園・観光施設の情報が網羅されているため、地元住民だけでなく、観光客等にも利用しやすい。 ・区の広報番組と連動して、バス路線周辺の観光案内をバスの運行ルートに絡めてサイト内において動画で紹介している。

自治体名		紹介理由
東京都	武蔵村山市	<ul style="list-style-type: none"> パンフレットの前半部（P2～8）で、バスの概要、運賃、路線図等がシンプルにまとめられていて利用者にとって閲覧しやすい工夫が見られる。 特に、<u>路線図には、学校や市の施設や商業施設等の情報が含まれているため地域住民以外の利用者にとっても分かりやすい構成になっている。</u> <u>主要観光施設の営業情報と最寄りバス停が整理された観光案内もあるため、観光目的の利用者にとっても利用しやすい。</u>
埼玉県	所沢市	<ul style="list-style-type: none"> <u>TOP ページ内にバスの紹介、料金、路線図、時刻表へ飛ぶサイトリンクが一覧になっており、利用しやすい。</u> <u>バスの運行ルート周辺の観光スポットが紹介されている、主要なおすすめコース（モデルコース）がバスの所要時間、運賃、風景とともに紹介されている。地域住民の足だけでなく、観光と組み合わせた利用促進効果が期待できる工夫がみられる。</u>
千葉県	野田市	<ul style="list-style-type: none"> <u>TOP ページ内に料金、乗継案内、バスの概要等全てが網羅されているため、一目で分かりやすい。また、市内の交通機関のリンクも貼られているため、同時に見ることが可能である。</u> <u>詳細な情報については、バスの紹介、料金、路線図、時刻表等へ飛ぶサイトリンクが一覧になっており利用しやすい。</u> <u>まめバスをより親しみやすくするため、まめバスのペーパークラフトがダウンロード可能である。</u>
	印西市	<ul style="list-style-type: none"> <u>TOP ページ内に料金、乗継案内、バスの概要が紹介されてシンプルで分かりやすい構成になっている。</u> <u>独自の乗換検索機能があり、出発到着時間・出発到着地から所要時間、運賃、乗換回数、運行系統等の情報が取得できる。利用者にとって簡単で利用しやすい。</u> <u>路線図には全ての系統が網羅されており、マスコットキャラがちりばめられていることから、地域住民にとって親しみやすい作りになっている。</u>
茨城県	土浦市	<ul style="list-style-type: none"> <u>地域住民に限らず誰が閲覧しても公共交通専用のサイト（『つちナビ！』）は非常に利用しやすい。サイト内の市内全域路線図の停留所をクリックすると系統別に時刻表を取得できる（民間やコミバスも網羅）。</u> <u>市内の主要施設（公共・病院・学校・商業）について系統別に運賃・最寄りのバス停が一覧に整理されているため、利用者にとって必要な情報が網羅されている。</u>

自治体名		紹介理由
千葉県	富里市	<ul style="list-style-type: none"> リーフレットには、<u>料金、利用方法、乗継案内（他モードの時刻表）</u>等が紹介されてシンプルで、利用者にとって分かりやすい構成になっている。 路線図と時刻表が見開きのページ構成であるため、利用しやすい。 自分専用の時刻表を作成でき、<u>高齢者等が間違えて乗車しない工夫</u>がされている。
群馬県	藤岡市	<ul style="list-style-type: none"> 非常にコンパクトなリーフレットになっているため、<u>利用者の持ち運びが楽である</u>。また、このリーフレットは、<u>折り方が工夫</u>されており、コミュニティバスの時刻表→コミュニティバスの路線図、料金→市内全体のバス路線図となっており、段階を得て情報が得られる仕組みになっている。 情報については、<u>料金、路線図、時刻表等</u>がはっきりとした文字になっており、利用しやすい。 自分専用の時刻表を作成でき、<u>高齢者等が間違えて乗車しない工夫</u>がされている。

01 【名所情報をプロットした路線図での案内】東京都中央区

公共交通種類	コミュニティバス	公共の名称（愛称）	江戸バス
--------	----------	-----------	------

地域概況

東京の都心を構成する区のひとつであり東京 23 区のほぼ中央に位置する。区内には、日本橋・八重洲・築地・月島・銀座等といった街がある。

- (1) 人口：12.3 万人
- (2) 世帯数：6.8 万世帯
- (3) 人口密度：12059.1 人/km²
- (4) 高齢化率：15.9%

平成 22 年国勢調査（総務省統計局）

選出理由

- ① TOP ページ内に料金、運行間隔、乗継案内、バスの概要が掲載され、運行マップと時刻表のリンクが貼られており、必要な情報がすぐに得られる。
- ② 路線図はバスの運行ルートが記載されているだけでなく、花見の名所をプロットしたマップを公開し地元住民だけでなく、観光客向けの案内となっている。（※1月までは映画等の舞台となった観光地をプロットしたマップを公開していた）
- ③ パソコン、携帯電話に対応したバスロケーションシステムを掲載し、利用者にとって利用しやすい仕組みになっている。

サイトの更新年次

- ・TOP ページ…2014/1/21
- ・路線図…2013/9
- ・時刻表…2012/7/14
- ・利用料金…2014/1/21
(TOP ページと同様)

《観光マップなどの更新状況について》
これまでに「桜だより編」「映画・ドラマ・小説の舞台編」「史跡めぐり編」の3パターンを制作し、利用者に情報提供している。




中央区 HP 「中央区コミュニティバス TOP ページ」

① TOP ページ内に料金、乗継案内、バスの概要が紹介され、シンプルで利用者にとって、分かりやすい構成になっている。また、バス車両の写真が同ページ内に掲載されており、どのバスがコミュニティバスであるのか分かりやすい。



写真が掲載されているので赤い小型のバスであることが利用者に伝わる



- [江戸バスマップA2版\(表面 ルート図\)\(PDF:3.918KB\)](#)
- [江戸バスマップA2版\(桜だより編\)\(PDF:4.161KB\)](#)
- [江戸バス時刻表\(北循環\)\(PDF:272KB\)](#)
- [江戸バス時刻表\(南循環\)\(PDF:286KB\)](#)

バスの運行ルートだけでなく桜の名所をプロットしたバスマップも掲載している。

江戸バスマップA2版(表面 ルート図)(PDF:3,918KB)

江戸バスマップA2版(桜だより編)(PDF:4,161KB)

江戸バス時刻表(北循環)(PDF:272KB)

江戸バス時刻表(南循環)(PDF:286KB)



② 路線図内に桜の見どころスポットをプロットしている。併せて最寄りのバス停からの所要時間や概要等を掲載しているため、バスの利用促進に繋がる工夫がみられる。



バス運行状況

積雪、路面凍結等の影響により、タイヤの大幅な乱れや、一部迂回運行、運休となる場合がございます。最新の運行状況につきましては、バスロケーションシステムにてご確認ください。下記へお問い合わせください。

問い合わせ先
日立自動車交通株式会社
電話 03-5682-1122

外出先からも江戸バスの時刻表を見ることができます。
また、バスロケーションシステムにより、江戸バスがどの停留所を通過したか、パソコンや携帯端末から見ることができます(およその目安としてご利用ください)。

パソコンからは、
<http://edo.bus-location.com/bloc/PcMenu>

携帯端末からは、
<http://edo.bus-location.com/bloc/tm>

江戸バス バスロケーションサービス

最新情報 ただいま、通常運行です。

お知らせ ただいま、通常運行です。 [ヘルプ](#) [利用規約](#)

■ご覧になりたいメニューをクリックしてください。

[バス接近情報](#) 乗車するバス(停止)に接近中のバス情報をご覧いただけます。

[バス便時刻表](#) バス停の時刻表をご覧いただけます。

[系統一覧情報](#) バスの系統をご覧いただけます。

③ パソコン、携帯電話に対応したバスロケーションシステムを掲載し、外出前、外出中問わず利用者にとって利便性の高い仕組みになっている。

03 【多国語言語対応した路線図や観光案内の提供】東京都台東区

公共交通種類 コミュニティバス 公共の名称（愛称） めぐりん

地域概況

台東区は、東京 23 区の中央からやや北東寄りに位置する。東側は隅田川に接し、対岸の墨田区との区境となっている。

- (1) 人口：17.6 万人
- (2) 世帯数：9.5 万世帯
- (3) 人口密度：17453.2 人/km²
- (4) 高齢化率：23.6%

平成 22 年国勢調査（総務省統計局）

選出理由

- ① TOP ページ内にバスの紹介、料金、路線図、時刻表へ飛ぶサイトリンクが一覧になっている。また、ルート別の運行状況が把握できる。
- ② 区内に浅草、上野等の国内有数の観光施設を抱えるため 4 カ国語に対応した路線図が掲載されており、観光客を意識したサイト作りになっている（日・英・中・韓）。
- ③ バス待ち時間やバス停間の所要時間を確認できるバスロケーションシステムを掲載し、利用者にとって利用しやすい仕組みになっている。

サイトの更新年次

- ・TOP ページ…記載なし
- ・路線図…2013/1/29
- ・時刻表…2012/1/31
- ・利用料金…2013/10/1

2014/1/29 現在




- ① TOP ページ内にバスの紹介、料金、路線図、時刻表へ飛ぶサイトリンクが一覧になっており、利用しやすい。



- ② リンク先に各種乗車券の情報が整理されている。



- ③ 駅間の所要時間や、バス待ち時間が確認できるバスロケーションシステム。




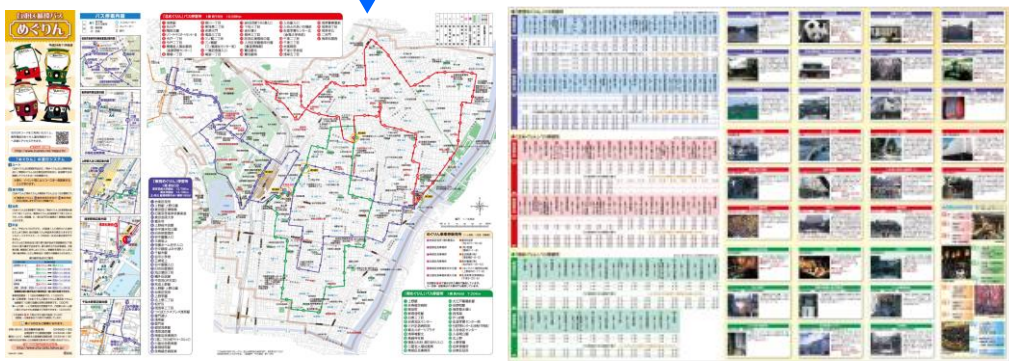
- 日本語版エリアマップ表面(平成24年11月現在)(PDF:1,353KB)
- 日本語版エリアマップ裏面(平成24年11月現在)(PDF:1,254KB)
- 英語版エリアマップ表面(平成24年11月現在)(PDF:1,375KB)
- 英語版エリアマップ裏面(平成24年11月現在)(PDF:1,141KB)
- 中国語版エリアマップ表面(平成24年11月現在)(PDF:1,282KB)
- 中国語版エリアマップ裏面(平成24年11月現在)(PDF:981KB)
- 韓国語版エリアマップ表面(平成24年11月現在)(PDF:1,305KB)
- 韓国語版エリアマップ裏面(平成24年11月現在)(PDF:758KB)

エリアマップ

印刷したエリアマップを台東区内の施設にてお配りしておりますので、合わせてご利用ください。

- [日本語版エリアマップ表面\(平成24年11月現在\)\(PDF:1,353KB\)](#)
- [日本語版エリアマップ裏面\(平成24年11月現在\)\(PDF:1,254KB\)](#)
- [英語版エリアマップ表面\(平成24年11月現在\)\(PDF:1,375KB\)](#)
- [英語版エリアマップ裏面\(平成24年11月現在\)\(PDF:1,141KB\)](#)
- [中国語版エリアマップ表面\(平成24年11月現在\)\(PDF:1,282KB\)](#)
- [中国語版エリアマップ裏面\(平成24年11月現在\)\(PDF:981KB\)](#)
- [韓国語版エリアマップ表面\(平成24年11月現在\)\(PDF:1,305KB\)](#)
- [韓国語版エリアマップ裏面\(平成24年11月現在\)\(PDF:758KB\)](#)

[バス停留所周辺の詳細地図はこちらです](#)

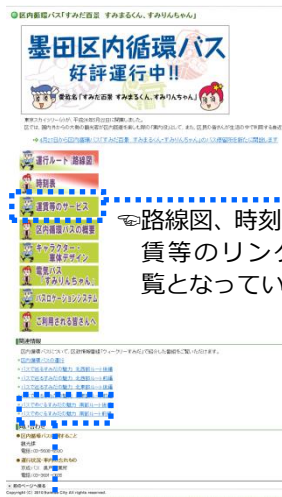
② 区内に浅草、上野等の国内有数の観光施設を抱えるため 4 カ国語に対応した路線図が掲載されており、観光客を意識したサイト作りになっている(日・英・中・韓)。



East-West ROUTE

<p>Tokyo National Museum</p>  <p>Location within Ueno Park, the National Museum, Toshiden Museum and other museums are also available. The National Museum is a large museum with a variety of exhibits and activities for all ages. It is a great place to spend a day in Ueno Park.</p>	<p>Shitamachi Museum Annex (Former Nakagaya Lager Shop)</p>  <p>A huge shop along the Wall area, the building was moved and has been renovated. It is a great place to see the history of the area and the people who lived there. The museum is a great place to learn about the history of the area and the people who lived there.</p>	<p>Kiyomizu Kannon-do</p>  <p>Shitamachi Museum Annex (Former Nakagaya Lager Shop) is a great place to see the history of the area and the people who lived there. The museum is a great place to learn about the history of the area and the people who lived there.</p>	<p>Ueno Onshi Park</p>  <p>Designed as the Japanese National Park in April 1873, the park is a great place to see the history of the area and the people who lived there. The park is a great place to learn about the history of the area and the people who lived there.</p>
<p>Saginata of the Former Tokyo Music School</p>  <p>Right next to the Saginata of the Former Tokyo Music School, the museum is a great place to see the history of the area and the people who lived there. The museum is a great place to learn about the history of the area and the people who lived there.</p>	<p>Daimyo Clock Museum</p>  <p>The clock museum is a great place to see the history of the area and the people who lived there. The museum is a great place to learn about the history of the area and the people who lived there.</p>	<p>Shitamachi Museum</p>  <p>The Shitamachi Museum is a great place to see the history of the area and the people who lived there. The museum is a great place to learn about the history of the area and the people who lived there.</p>	<p>Kaminarimon Gate</p>  <p>The Kaminarimon Gate is a great place to see the history of the area and the people who lived there. The gate is a great place to learn about the history of the area and the people who lived there.</p>

公共交通種類	コミュニティバス	公共の名称（愛称）	すみだ百景・すみまるくん・すみりんちゃん
<p>地域概況</p> <p>東京 23 区内のやや北東に位置する。押上・業平橋地区では、自立式鉄塔としては世界一となる高さ 634m の地上デジタル放送用タワー、東京スカイツリーが 2012 年 5 月に開業した。</p> <p>(1) 人口 : 24.8 万人 (3) 人口密度 : 18007.7 人/km² (2) 世帯数 : 12.1 万世帯 (4) 高齢化率 : 21.4%</p> <p style="text-align: right;">平成 22 年国勢調査（総務省統計局）</p>			
<p>選出理由</p> <p>① TOP ページ内にバスの紹介、料金、路線図、時刻表へ飛ぶサイトリンクが一覧になっており、利用しやすい。また、かわいいキャラクターのバナーとなっており、見やすい。</p> <p>② 路線図内に主要な公園・観光施設の情報が網羅されているため、地元住民だけでなく、観光客等にも利用しやすい。</p> <p>③ 区の広報番組と連動して、バス路線周辺の観光案内をバスの運行ルートに絡めてサイト内において動画で紹介している。</p>		<p>サイトの更新年次</p> <ul style="list-style-type: none"> ・ TOP ページ…記載なし ・ 路線図…2013/4/27 ・ 時刻表…2012/6/28 ・ 利用料金…記載なし <p style="text-align: right;">2014/1/29 現在</p>	



① 路線図、時刻表、運賃等のリンクが一覧となっている。

① TOP ページ内にバスの紹介、料金、路線図、時刻表へ飛ぶサイトリンクが一覧になっており、利用しやすい。

② 運賃等のサービス

区内循環バスは、基本運賃のほかに観光回遊や区内回遊にお得な1日券など、利用者にとって便利な運賃体系としています。



基本運賃

大人(中学生以上):100円
小学生:50円
※未就学児、乳児は、無料
※ICカード(PASMO、Suica)の利用が可能です。
※シルバーバスは利用できません。

障害者に対する優遇制度

障害者本人と、同乗する介助者(1人)は無料
※乗車の際は、身体障害者手帳・愛の手帳・療育手帳・精神障害者保健福祉手帳の中で該当するもの(複製該当される方1つのみ)を運転士に提示してください。また、介助される方も介助者であることを運転士にお申し出ください。

無料乗継券

区内循環バスでは、複数のルートが結ぶ押上駅、飛舟稲荷神社入口、どよみ児童遊園において、当日1回限り、別のルートの区内循環バスに乗り継ぐことができます。
乗継ぎを希望される方は、乗継ぎ地点にて降車の際に、乗務員にお申し出ください。乗継ぎ券を発行します。

② 障害者に対する優遇制度や無料乗継券の発行について発信している。

③ バスでめぐるすみだの魅力 南部ルート前編

平成24年4月1日から4月7日放送
3月20日に開業したばかりの区内循環バス周辺の観光スポットなどについてご紹介します。
南部ルート前編では、押上から両国あたりまでをご紹介します。
「高画質」ボタンをクリックすると、大きな画面で高画質の動画をご覧いただけます。

高画質 低画質



このページは 広報広報担当 が担当しています。

③ 区の広報番組と連動して、バス路線周辺の観光案内をバスの運行ルートに絡めてサイト内において動画で紹介している。

④ コミュニティバスが運行している、北西部ルート・北東部ルート・南部ルート全てにおいて、ルート別の観光スポットを動画で紹介している。

●区内循環バス「すみまさん、すみりんちゃん」

墨田区内循環バス 好評運行中!!

墨田区内を1日中、平準化された料金で、区内の観光地や公園、神社などを周遊するバスです。墨田区内の観光地や公園、神社などを周遊するバスです。

運行ルート

- 墨田区役所
- 墨田区立中央図書館
- 墨田区立中央公民館
- 墨田区立中央体育館
- 墨田区立中央児童館
- 墨田区立中央老人福祉センター
- 墨田区立中央公民館
- 墨田区立中央図書館
- 墨田区立中央公民館
- 墨田区立中央体育館
- 墨田区立中央児童館
- 墨田区立中央老人福祉センター

● 墨田区役所
● 墨田区立中央図書館
● 墨田区立中央公民館
● 墨田区立中央体育館
● 墨田区立中央児童館
● 墨田区立中央老人福祉センター

Copyright © 2015 Sumida City All rights reserved.

●運行ルート(路線図)

【運行ルート(路線図)】
区内循環バスの運行ルートは、1周45分程度の片方向の循環ルートとしてあり、押上駅で3つのルート(北西部、北東部、南部ルート)が結節しています。3つのルートには、利用者の皆さんにわかりやすいようにそれぞれシンボルカラーを設定しており、バス車体はシンボルカラーのデザインとなっています。

●路線図(PDF形式)366KB
※路線図の中にバス停留所名が記載されています。

北西部ルート

北西部ルートは、北西部の各駅を結ぶルートです。北西部ルートのバスは、北西部の各駅を結ぶルートです。

北東部ルート

北東部ルートは、北東部の各駅を結ぶルートです。北東部ルートのバスは、北東部の各駅を結ぶルートです。

南部ルート

南部ルートは、南部の各駅を結ぶルートです。南部ルートのバスは、南部の各駅を結ぶルートです。

●乗継地点
区内循環バスでは、複数のルートが結節する押上駅、荒木稲荷神社入口、とらふ児童遊園地において、当日1回限り、別のルートの区内循環バスに乗り継ぎが可能です。
●乗継ぎを希望される方は、乗継ぎ地点にて降車の際に、乗継ぎにお申し出ください。乗継ぎ券を発行します。

墨田区内循環バス
すみまさん、すみりんちゃん

墨田区内を1日中、平準化された料金で、区内の観光地や公園、神社などを周遊するバスです。墨田区内の観光地や公園、神社などを周遊するバスです。

● 墨田区役所
● 墨田区立中央図書館
● 墨田区立中央公民館
● 墨田区立中央体育館
● 墨田区立中央児童館
● 墨田区立中央老人福祉センター

Copyright © 2015 Sumida City All rights reserved.

② 路線図内に主要な公園・観光施設の情報が網羅されているため、地元住民だけでなく、観光客等にも利用しやすい。

各運行ルートのバス停と観光施設等の所在がプロットされており、位置関係が把握しやすい。

05 【地域交通を活用したモデルコースの紹介】埼玉県所沢市

公共交通種類 コミュニティバス 公共の名称（愛称） ところバス

地域概況

所沢市は、埼玉県南西部にある都市である。また、東京のベッドタウンとして、新所沢、小手指地区には集合住宅が多く、所沢駅前にはプロペ通りを中心とした繁華街となっている。

- (1) 人口：34.2万人 (3) 人口密度：4749.6人/km²
 (2) 世帯数：14.1万世帯 (4) 65歳以上割合：20.7%

平成22年国勢調査（総務省統計局）

選出理由

- ① TOPページ内にバスの紹介、料金、路線図、時刻表へ飛ぶサイトリンクが一覧になっており、利用しやすい。
 ② バスの運行ルート周辺の観光スポットが紹介されている、主要なおすすめコース（モデルコース）がバスの所要時間、運賃、風景とともに紹介されている。地域住民の足だけでなく、観光と組み合わせた利用促進効果が期待できる工夫がみられる。

サイトの更新年次

- ・TOPページ…記載なし
- ・路線図…2013/10/1
- ・時刻表…2013/10/1（路線図と同様）
- ・利用料金…2013/10/1

2014/1/29 現在



ところバス

このホームページはところバス（市内循環バス）の路線図や時刻表などを掲載しています。

- ところバスの概要（利用のしやすさ）
- ところバスの運賃（割引と免除）
- 運賃の支払い方法について
- 高齢者の運転免許自主返納による「ところバス」無料乗車券交付について
- ところバスで「一日乗車券」を販売！
- ところバスが100円で乗車できます！
- ところバスでお出かけしませんか？
- ところバスで「バスモ、スイカ」が利用できます
- 温暖化防止を呼びかける「ところバス」
- 市内循環バス『ところバス』に広告を載せませんか

① TOPページ内にバスの紹介、料金、路線図、時刻表へ飛ぶサイトリンクが一覧になっており、利用しやすい構成になっている。また、バス車両の写真が同ページ内に掲載されており、どのバスがコミュニティバスであるのかわかりやすい。

① 1.運行日

毎日（土曜日、日曜日、祝日を含む）
※12月29日～1月3日は運行日です。

② 2.運賃について

- 初乗り100円～250円（距離に応じた運賃となります。）
- 小学生…半額
- 乗車券…同乗者1人につき2人までは乗料3人以上は、2人をこえる人数について半額
- ※10円未満の端数は10円単位に切り上げとなります。
- 他の路線への乗換の際は、別途運賃となりますのでご注意ください。（下記の「一日乗車券について」の項もご確認ください。）
- 運賃の支払い方法は、一般の路線バスと同じで降りる際の支払いとなります
- PASMO（イモ）、Suica（スイカ）をご利用いただけます。
- 定期券制度はありません。西武バス株式会社発行の回数券はご利用いただけます。

③ 運賃の割引及び免除について

「ところバス」では、高齢者の方や各種障害者手帳等をお持ちの方に「ところバス」以外の路線バスではこのようにご利用はできませんので、[ご利用方法等詳細についてはこちら](#)

▶ [運転免許自主返納による乗車券の交付についてはこちら](#)

ところバス(市内循環バス)のご利用について

ところバス(市内循環バス)路線図と時刻表

運賃の割引及び免除について

高齢者の運転免許自主返納による「ところバス」無料乗車券交付について

ところバスの時刻表【音声読み上げ対応】 音声読み上げ機能

「ところバス」で「一日乗車券」を販売！

ところバスが100円で乗車できます！

「ところバス」でお出かけしませんか？

ところバスで「バスモ、スイカ」が利用できます

温暖化防止を呼びかける「ところバス」

市内循環バス『ところバス』に広告を載せませんか

リンクから
詳細ページ
へジャンプ

「ところバス」で「一日乗車券」を販売！

更新日: 2014年6月1日

平成22年6月1日から、「ところバス」の全路線が一日乗り降り自由になる「一日乗車券」を販売しています。「ところバス」を乗り継いでいた方、市内の観光名所を巡りたい方などは、ぜひこの機会にご利用ください。

● 購入金額

- 一般利用者 500円
- 緑色の特別乗車証または所沢市の介護保険被保険者証をお持ちの方、小学生 200円

● 購入方法

ところバス車内にて、乗務員が直接販売します。
現金のみの取り扱いとなりますので、ご注意ください。

おすすめコースを利用者は選択。

● ひまわり畑と砂川遺跡めぐりコース

このコースでは、8月にゆき咲き誇るひまわり畑や旧石器時代の砂川遺跡、映画「となりのトトロ」にちなんだクロスクの家などを巡ります。

● コース紹介

● 西武池袋線秩山ヶ丘駅を発着地にしたコースです。

秩山ヶ丘駅西口
 ～(バス5分) 1 「若狭四丁目」バス亭下車
 ～(徒歩10分) 2 ひまわり畑
 ～(徒歩10分) 3 砂川遺跡都市緑地
 ～(徒歩10分) 4 クロスクの家
 ～(徒歩5分) 5 「大日堂」バス亭
 ～(バス25分) 秩山ヶ丘駅西口

最寄りのバス停からの所要時間や時刻表を掲載。

● ところバス時刻表

- 秩山ヶ丘駅西口(西路線・航空公園線行)
 - 午前8時30分
 - 午前10時30分
 - 午後1時20分
- 大日堂(西路線・秩山ヶ丘駅西口行)
 - 午前8時45分
 - 午後0時30分
 - 午後2時30分

● 見どころピックアップ

- 2 ひまわり畑
約4,500平方メートルの畑一面に、約2万本のひまわりが満開に咲き誇っています。例年6月には、ミニコンサートも開催されています。
- 3 砂川遺跡(都市緑地)
旧砂川遺跡は、所沢市で最初に発見された旧石器時代の遺跡です。出土した石器類は、日本の旧石器時代研究に大きな成果をあげ、国の重要文化財に指定されています。
- 4 クロスクの家
映画「となりのトトロ」に登場する「まっくらクロスク」の出できそうな昔ながらの古民家を「トトロのふるさと基金」が補給し開放しています。※開館日については「トトロのふるさと基金」をご確認ください。

pdfでも同様に情報を公開。情報を携帯し、利用出来る仕組み。

ところバスで行く 東川桜並木散策めぐり

※このコース参加は、申込済みのバスツアーではご利用できません。ご希望のようでしたら、ところバスを利用しての申込プログラムをお申し込みください。

新路線松竹園遊園コース

- ① 航空公園駅東口バス停乗車 ↓ バス約15分(運賃170円)
- ② 赤井原の橋北(バス停)下車 ↓ ここから徒歩
- ③ 松栄寺 ↓ 徒歩5分
- ④ 東川の桜並木 ↓ 徒歩40分
- ⑤ 熊野神社 ↓ 徒歩5分
- ⑥ 航空記念公園 ↓ 徒歩5分
- ⑦ 航空公園駅

⑧ 長狭寺
長狭寺の中、本堂は中世初期の浄土宗遺構(應永)から修築した観音堂に高さ290cmの木造菩薩像の大観音様が宿る。木造のものとしては、関東一といわれています。

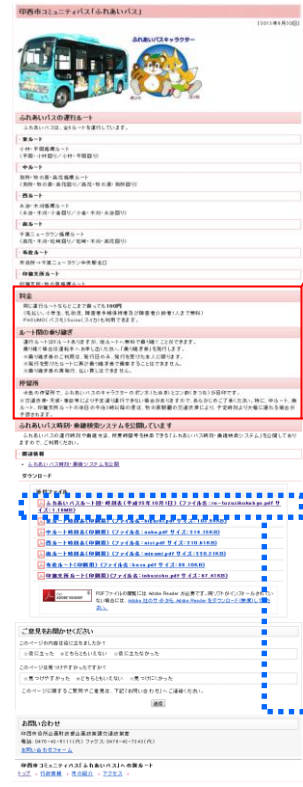
⑨ 東川の桜並木
東京オリンピックを記念し、熊野井町から今川に至る長さ2.2kmの沿岸に1180本が植樹されたのが始まりです。4月1日から14日まで夜間ライトアップも行われます。

⑩ 熊野神社
江戸幕府の徳川、毎年大晦日の夜には、祀りに纏った霊魂も具象に舞う奇祭の神事が行われます。開創約600年の大寺が有名です。

バス時刻表 航空公園駅東口(松竹園・熊野井) 運賃 170円
 18:40 21:20 314:10 416:30 518:50

② バスの運行ルート周辺の観光スポットが紹介されている。主要なおすすめコース(モデルコース)がバスの所要時間、運賃、風景とともに紹介されている。地域住民の足だけでなく、観光と組み合わせた利用促進効果が期待できる。

公共交通種類	コミュニティバス	公共の名称（愛称）	ふれあいバス
地域概況			
<p>印西市は、千葉県北西部に位置する市である。印西市と周辺 2 市に広がる「千葉ニュータウン」があり、市民の約 6 割がこの地域に住む。</p> <p>(1) 人口：8.8 万人 (3) 人口密度：712.2 人/km²</p> <p>(2) 世帯数：3.0 万世帯 (4) 高齢化率：16.1%</p> <p style="text-align: right;">平成 22 年国勢調査（総務省統計局）</p>			
選出理由		サイトの更新年次	
<p>①TOP ページ内に料金、乗継案内、バスの概要が紹介されてシンプルで分かりやすい構成になっている。</p> <p>②独自の乗換検索機能があり、出発到着時間・出発到着地から所要時間、運賃、乗換回数、運行系統等の情報が取得できる。利用者にとって簡単で利用しやすい。</p> <p>③路線図には全ての系統が網羅されており、マスコットキャラがちりばめられていることから、地域住民にとって親しみやすい作りになっている。</p>		<p>・TOP ページ…2013/9/30</p> <p>・路線図…2013/10/1</p> <p>・時刻表…2013/10/1 (路線図と同様)</p> <p>・利用料金…2013/10/1 (路線図と同様)</p> <p style="text-align: right;">2014/1/29 現在</p>	



印西市コミュニティバス「ふれあいバス」
2013年9月30日

ふれあいバスの運行ルート

料金

同じ運行ルートならどこまで乗っても100円
(先払い。小学生、乳幼児、障害者手帳保持者及び障害者介助者1人まで無料)
PASUMO (パスモ) Suica (スイカ) も利用できます。

ルート間の乗り継ぎ

運行ルートは6ルートありますが、他ルートへ無料で乗り継ぐことができます。
乗り継ぐ場合は運転手へお申し出ください。「乗り継ぎ券」を発行します。
※乗り継ぎ券のご利用は、発行日のみ、発行を受けた本人に限ります。
※発行を受けたルートに再び乗り継ぎ券で乗車することはできません。
※乗り継ぎ券の再発行、払い戻しはできません。


停留所

水色の停留所で、ふれあいバスのキャラクターのポン太(たぬき)とコン助(きつね)が目印です。
※交通渋滞・天候・事故等により予定通り運行できない場合がありますので、あらかじめご了承ください。特に、中ルルート、印旛交所ルートの休日の午後3時以降の便は、駅の発着箇の交通渋滞により、予定時刻より大幅に遅れる場合がございます。

印西市 HP「印西市コミュニティバス TOP ページ」

① TOP ページ内にシンプルにバスの情報が整理されている。また、オリジナルのマスコットキャラクターもあり、地域住民の愛着定着に一躍買っている。

③ 路線図には全ての系統が網羅されており、マスコットキャラがちりばめられている。



- ② ふれあいバス専用の乗換検索機能があり、出発到着時間・出発到着地から所要時間、運賃、乗換回数、運行系統等の情報が取得できる。

文字 大 小

情報を入力し、検索ボタンを押してください

Step 1

時間

出発 到着

7 時 0 分

Step 2

出発停留所

到着停留所

検索

表示金額は大人1人分となります

出発・到着の時刻を選択でき、停留所を頭文字検索で選択できる。一般的な駅時刻検索と同水準な(高度な)機能のため非常に使いやすい。

文字 大 小

ふれあいバスの時刻・乗換検索

ふれあいバスについて

- 運行日:毎日運行します。
- 料金は一律100円ですが、他ルートへ無料で乗り継いでいただけます。
- 小学生以下、障害者手帳保持者及び介助者は1名まで無料です。

ふれあいバスルート図・時刻表(平成28年10月1日)

■お知らせ■ (平成28年7月2日改正)
西ルート:木下駅北口に乗り入れ

■お知らせ■ (平成28年10月1日改正)
印旛駅南ルート
① 印旛駅の原駅南口に乗り入れ
② 滝野プラザ前バス停を廃止し、名称を「滝野三丁目東」に変更

※ご注意※
バスの乗り継ぎ場所については、市役所及び市内各駅(木下駅、小待駅、千葉ニュータウン中央駅、印旛駅の原駅)の合計5か所を想定しています。

ご利用にあたって

- 当システムで検索されたバスの運行経路や時刻については、交通渋滞、天候、事故等により、実際と異なる場合がありますので、あらかじめご了承ください。
- 当システムは、ふれあいバスのみを検索対象としていますので、民間路線バスは対象としません。
- 印西市は、利用者が本システムを利用したことにより発生した利用者の損害及び利用者が第三者に与えた損害について一切の責任を負わないものとします。

使い方

ページの左側を見てください

Step 1: 時間の選択
出発、または到着しない時間を選びます。

Step 2: 出発停留所、到着停留所の選択
停留所の行を選び、その後で停留所名を選びます。
例: 市役所を選ぶ場合
「頭文字」の中から「市役」を選び、次に「停留所」の中から「市役所」を選びます。

最後に「検索ボタン」をクリックします。

当システムの製作にあたっては、市が東京電機大学に依頼し、同大学情報環境学部の皆さんにご協力いただきました。

利用方法

検索結果

文字 大 小

乗換ルートの検索結果です

No.1

所要時間:61分 乗換:1回 金額:100円

我孫子東高校 08:15

↓ ふれあいバス【布佐ルート】(千葉ニュータウン中央駅北口・布佐・市役所) 7分 100円

木下駅南口 08:22

↑ 待ち 47分

↓ 木下駅南口 08:09

↑ ふれあいバス【中ルート】(高花・牧の原・別所回り) 7分 乗換券

↑ 泉新田 09:16

No.2

所要時間:61分 乗換:1回 金額:100円

我孫子東高校 08:15

↓ ふれあいバス【布佐ルート】(千葉ニュータウン中央駅北口・布佐・市役所) 15分 100円

市役所 08:30

↑ 待ち 34分

↓ 市役所 08:04

↑ ふれあいバス【中ルート】(高花・牧の原・別所回り) 12分 乗換券

↑ 泉新田 09:16

最初のページに戻る

所要時間、乗換回数、料金、待ち時間を明確に表示しており、利用者にとっての必要な情報が網羅されている。

07 【地域全域の公共交通モードの統合サイト】茨城県土浦市

公共交通種類	路線バス	公共の名称（愛称）
--------	------	-----------

地域概況
 土浦市は、茨城県の南部に位置する市である。業務核都市、国際会議観光都市に指定されている。
 (1) 人口：14.4万人 (3) 人口密度：1,169.5人/km²
 (2) 世帯数：5.7万世帯 (4) 65歳以上割合：22.4%

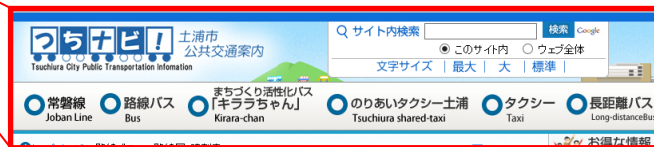
平成 22 年国勢調査（総務省統計局）

選出理由	サイトの更新年次
------	----------

- ① 地域住民に限らず、公共交通専用のサイト（『つちナビ！』）は非常に利用しやすい。サイト内の市内全域路線図の停留所をクリックすると系統別に時刻表を取得できる（民間やコミバスも網羅）。
- ② 市内の主要施設（公共・病院・学校・商業）について系統別に運賃・最寄りのバス停が一覧に整理されているため、利用者にとって必要な情報が網羅されている。

- ・ TOP ページ…2013/11/15
- ・ 路線図…2013/11/15
- ・ 時刻表…2013/11/15
- ・ 利用料金…記載なし

2014/1/29 現在

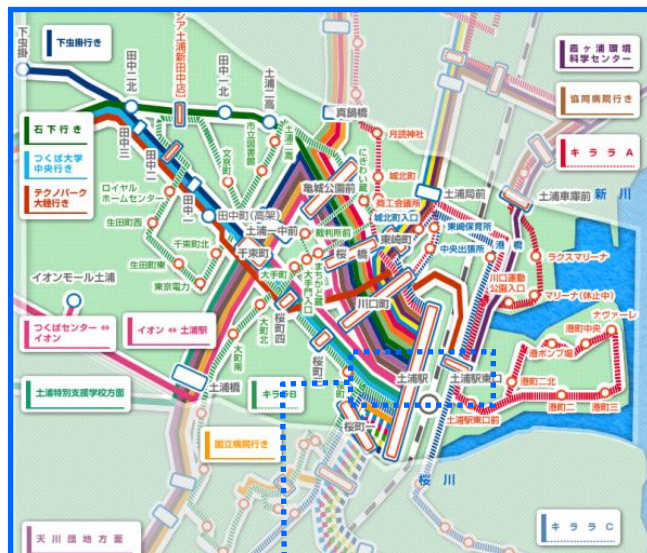


土浦市の公共交通に関する総合サイトであり、電車・バス・タクシー等網羅されている。



土浦市 HP「つちナビ！」

- ① 地域住民に限らず、公共交通専用のサイト（『つちナビ！』）は非常に利用しやすい。サイト内の市内全域路線図の停留所をクリックすると系統別に時刻表を取得できる（民間やコミバスも網羅）。



別ウィンドウで事業者別の時刻表が選択できる。

土浦駅

下記の会社名をクリックするとPDFファイルの時刻表を表示します。

- [関鉄](#)
- [関鉄観光](#)
- [JRバス](#)
- [キララ](#)



必要な施設情報を選択して閲覧。

② 市内の主要施設（行政機関、観光施設・公園、学校、病院、その他施設）について系統別に運賃・最寄りのバス停が一覧に整理されているため、利用者にとって利用しやすい。

特に「駅からの運賃」については、同一目的地であっても運行会社によって金額が異なることが、サービス水準の情報として利用者へ提供されている。

主要施設への行き方				
行政機関	観光施設・公園	学校	病院	その他の施設
行政機関				
施設名	路線名(運行会社)	近くのバス停	JR駅乗り場	駅からの運賃
土浦市役所	Ｂコース(キララ)	土浦市役所	土浦駅西口1番	100円
	国立病院(開鉄)	市役所入口	土浦駅西口2番	160円
土浦市民会館	Ｃコース(キララ)	市役所下	土浦駅西口1番	100円
	Ａコース(キララ)	市民会館北	土浦駅西口3番	100円
ワークヒル土浦	土浦駅～神立駅(開鉄観光)	木田余東台	土浦駅西口6番	270円
			神立駅西口	260円
ハローワーク	協同病院(開鉄)	真鍋新町	土浦駅西口6番	160円
	神立駅(開鉄観光)	真鍋新町	土浦駅西口6番	160円
	鹿ヶ浦環境科学センター(開鉄観光)	真鍋新町	土浦駅西口6番	160円
	玉達駅	真鍋新町	土浦駅西口6番	160円
	Ａコース(キララ)	真鍋郵便局	土浦駅西口3番	100円
法務局土浦支局	国立病院(開鉄)	市役所入口	土浦駅西口2番	160円
	Ｂコース(キララ)	市役所入口	土浦駅西口1番	100円
土浦年金事務所(旧社会保険事務所)	Ｂコース(キララ)	高津庁舎	土浦駅西口1番	100円
	国立病院(開鉄)	国立病院	土浦駅西口2番	160円
土浦警察署・土浦市消防本部	各方面行き(開鉄・JR)	亀城公園前	土浦駅西口	160円
	Ｂコース(キララ)	亀城公園前	土浦駅西口1番	100円
土浦保健所	Ｂコース(キララ)	土浦保健所	土浦駅西口1番	100円
	国立病院(開鉄)	国立病院	土浦駅西口2番	160円
県南県民センター(旧合同庁舎)	荒川沖駅西口、水海道駅、桜ニュータウン(開鉄)	国立病院入口	土浦駅西口3番	230円
	高岡、筑波山口、下妻駅(開鉄)	合同庁舎、土浦工業高校前	土浦駅西口4番	230円

同じ目的地でも運賃が異なる。

また、前述した内容以外にも、路線バスの乗車券の販売等についても、市内に複数事業者があるなかで、一覧表として整理されており、見やすい工夫がみられる。

路線バス 回数券

開鉄グループ 冊式回数券

回数券の種類	回数券の内容	土浦市内販売場所
1,000円(150券)	150円券×6枚 + 10円券×20枚	バス案内、土浦駅前サービスカウンター、さんぽ広場、さんぽ広場
2,000円(200券)	200円券×10枚 + 10円券×20枚	
2,000円(250券)	250円券×8枚 + 10円券×20枚	

開鉄グループ 金銭式回数券(同じ金額が22枚綴られた回数券です)

回数券の種類	回数券の枚数	発売額	土浦市内販売場所
10円割みでご希望の金額(8円から63円の設定)	22枚綴り	1枚の券面額の20倍の額	土浦駅前サービスカウンター、さんぽ広場、さんぽ広場

JRバス 冊式回数券

回数券の種類	回数券の内容	土浦市内販売場所
1,000円(100券)	100円券×11枚	バス案内、土浦支店、駅レンタカー(土浦駅)

JRバス 金銭式回数券(同じ金額が22枚綴られた回数券です)

回数券の種類	回数券の枚数	発売額	土浦市内販売場所
10円割みでご希望の金額	11枚綴り	1枚の券面額の10倍の額	土浦支店、駅レンタカー(土浦駅)

乗車券

回数券の種類	土浦市内販売場所
100円券×1枚(1,000円)	バス案内、NEPGIふるさとバスセンター(土浦駅前)
50円券×10枚(500円)	

事業者別に金額、販売場所が整理されており、利用者にとって閲覧しやすい。(例：回数券)

08 【シンプルなパンフレットでの情報提供】東京都武蔵村山市

公共交通種類	コミュニティバス	公共の名称（愛称）	MMシャトル
--------	----------	-----------	--------

地域概況

武蔵村山市は、東京都の多摩地域北部にある市である。市北部を狭山丘陵が西から東へ続いており、丘陵の南側は武蔵野台地の西の外れにあたり平坦な土地が広がっている。

- (1) 人口：7.0万人 (3) 人口密度：4557.8人/km²
 (2) 世帯数：2.7万世帯 (4) 高齢化率：20.8%

平成 22 年国勢調査（総務省統計局）

選出理由

- ①パンフレットの前半部（P2～8）で、バスの概要、運賃、路線図等がシンプルにまとめられていて利用者にとって閲覧しやすい工夫が見られる。
- ②特に、路線図には、学校や市の施設や商業施設等の情報が含まれているため地域住民以外の利用者にとっても分かりやすい構成になっている。
- ③主要観光施設の営業情報と最寄りバス停が整理された観光案内もあるため、観光目的の利用者にとっても利用しやすい。

サイトの更新年次

- ・2013/4/1
（パンフレット作成時期）

目次	
市内循環バス(MMシャトル)の利用案内	2
● 通勤ルート	5
● 通学ルート	7
上北台駅～三ツ木地区会館	9
● 上北台駅 ⇄ 三ツ木地区会館 【平日 / 通勤時】	9
● 上北台駅 ⇄ 総合体育館 方面 【平日 / 通学時】	10
● 上北台駅 ⇄ 三ツ木地区会館 ⇄ 玉川上水駅 / 通勤時	11
● 上北台駅 ⇄ 総合体育館 方面 ⇄ 玉川上水駅 / 通学時	12
玉川上水駅～市役所	13
● 玉川上水駅 ⇄ 市役所 方面【平日 / 通勤時】	13
● 玉川上水駅 ⇄ 市役所 方面【平日 / 通学時】	14
● 玉川上水駅 ⇄ 武蔵村山市役所 方面【平日 / 通勤時】	15
● 玉川上水駅 ⇄ 武蔵村山市役所 方面【平日 / 通学時】	16
武蔵砂川駅～イオンモール	17
● 武蔵砂川駅 ⇄ イオンモール 方面【平日 / 通勤時】	17
● 武蔵砂川駅 ⇄ イオンモール 方面【平日 / 通学時】	18
西ルート	19
● 村山医療センター ⇄ 総合体育館 方面【平日 / 通学時】	19
● 村山医療センター ⇄ 総合体育館 方面【平日 / 通勤時】	20
MMシャトルを便にご利用ください	21

①パンフレットの2ページ目にバスの概要について掲載しており、利用者にとって必要な情報が整理されている。

特に、運賃については、運賃体系が明確に表示されているので、安心して利用できる情報が提供されている。

ルート概略

ルート名	運行経路
上北台ルート	【通勤時】上北台駅～市役所～(かたくりの湯)～三ツ木地区会館 【日中時】上北台駅～市役所～かたくりの湯～総合体育館
玉川上水ルート	【通勤時】玉川上水駅～市役所 【日中時】玉川上水駅～イオンモール～市役所～かたくりの湯
武蔵砂川ルート	【通勤時のみ】武蔵砂川駅～(イオンモール)～吾名塚
西ルート	【日中時のみ】村山医療センター～武蔵村山病院～イオンモール～総合体育館

※ 詳細は、路線図、時刻表をご覧ください。

運賃

170円均一運賃(1乗車170円)です。

詳細な運賃体系は下記のとおりです。

種別	運賃	備考
大人	170円	中学生以上
大人(障害あり)	90円	障害者手帳等の提示
小人	90円	小学生
小人(障害あり)	50円	障害者手帳等の提示
未就学児童	無料	小学校入学前のお子様、人数制限等なし
シルバーバス利用者	無料	シルバーバスの提示

専用回数乗車券

便利でお得な「市内循環バス専用回数乗車券」を車内及び立川バス(株)強徳営業所並びに上水営業所で販売します。種類及び販売価格は下表のとおりです。

種類	販売価格	枚数	利用可能額
170円券	2,000円	13枚	2,210円
90円券	1,000円	12枚	1,080円

09

【親しみやすい地域交通の取組】千葉県野田市

公共交通種類	コミュニティバス	公共の名称（愛称）	まめバス
地域概況			
<p>千葉県の最北端の市である。関東平野のほぼ中央に位置しており、市の東を利根川、西を江戸川、南を利根運河によって、三方を河川に囲まれている。</p> <p>(1) 人口：15.5万人 (3) 人口密度：1501.7人/km² (2) 世帯数：5.8万世帯 (4) 高齢化率：21.9%</p> <p style="text-align: right;">平成 22 年国勢調査（総務省統計局）</p>			
選出理由		サイトの更新年次	
<p>①TOP ページ内に料金、乗継案内、バスの概要等全てが網羅されているため、一目で分かりやすい。また、市内の交通機関のリンクも貼られているため、同時に見ることが可能である。</p> <p>②詳細な情報については、バスの紹介、料金、路線図、時刻表等へ飛ぶサイトリンクが一覧になっており利用しやすい。</p> <p>③まめバスをより親しみやすくするため、まめバスのペーパークラフトがダウンロード可能である。</p>		<p>・TOP ページ…記載なし</p> <p>・路線図…2011/4/1</p> <p>・時刻表…2011/4/1 (路線図と同様)</p> <p>・利用料金…記載なし</p> <p style="text-align: right;">2014/1/29 現在</p>	



② 詳細な情報については、サイトリンクが一覧に整理されており、利用しやすい。



・運賃は、100円均一です。ただし、小学生は50円、乳幼児は無料、障がい者は、障がい者手帳の提示により50円(同乗する介護人等1人も50円)です。除車券にお支払いください。
 なお、ご利用に便利な回数券(50円券22枚綴り)を販売しております。

・発行日当日、何度でもご利用可能な「一日乗車券」200円(小学生等は100円)を販売しております。(乗り継ぎ券は廃止となりました。)

・運行日
 全ルート(共通)年末年始(12月29日から1月3日)は運休となります。
 北・南ルート～年末年始を除く毎日運行します。
 随時ルート、新北ルート、中ルート、新南ルート～年末年始に加えて、土・日・祝日運休となります。
 (ただし、開宿城まつりの際は、開宿城ルートを臨時で運行します。)
 ※まめバス車内掲示、のりだし報、ホームページ等に掲載を行う予定です。

☞ 運賃や運行日について TOP ページに掲載されており、把握しやすい。

① TOP ページ内に料金、乗継案内、バスの概要等全てが網羅されているため、利用者にとって分かりやすい構成になっている。



☞ 全バスルートの停留所が地図上にプロットされている。



まめバス

まめバスの利用者が310万人突破(平成16年1月9日から)

310万人突破	平成26年 1月22日	(運行開始3,607日目)
300万人突破	平成25年 9月20日	(運行開始3,489日目)
200万人突破	平成22年 7月19日	(運行開始2,348日目)
100万人突破	平成19年 9月 3日	(運行開始1,316日目)

※平成26年1月22日現在 利用者数 3,100,031人

●ルート別利用状況(平成25年4月1日から) (単位:人)

ルート	往べ利用者数(人)	1便平均利用者数(人)			1日平均利用者数(人)		
		平日	休日	平均	平日	休日	平均
間宿橋ルート	7,396	3.1	※10.2	3.1	37	※1	25
北ルート	122,562	17.7	14.1	16.6	468	338	421
新北ルート	12,288	9.7	-	9.7	77	-	53
中ルート	12,392	7.0	-	7.0	63	-	43
南ルート	79,247	18.4	14.2	17.0	294	227	272
新南ルート	10,994	6.9	-	6.9	56	-	38
計	247,879	12.5	14.1	12.8	986	566	852

※間宿橋まつり臨時便(平成25年4月12日)の実績(運行10便、利用者102人)

② まめバスの利用状況を掲載しており、まめバスの啓蒙活動の一躍を買っている。

③ まめバスをより親しみやすくするため、まめバスのペーパークラフトがダウンロード可能である。

10 【自分専用の時刻表作成】千葉県富里市


公共交通種類	デマンド交通	公共の名称（愛称）
--------	--------	-----------

地域概況
 富里市は、千葉県の北部中央にある市。東京都心から 60km 圏内、北総台地のほぼ中央に位置しており成田国際空港から 4km の所に位置する。
 (1) 人口：5.1 万人 (3) 人口密度：947.6 人/km²
 (2) 世帯数：1.9 万世帯 (4) 高齢化率：18.0%
 平成 22 年国勢調査（総務省統計局）

選出理由

- ① リーフレットには、料金、利用方法、乗継案内（他モードの時刻表）等が紹介されてシンプルで、利用者にとって分かりやすい構成になっている。
- ② 路線図と時刻表が見開きのページ構成のため、使用しやすい。
- ③ 自分専用の時刻表を作成でき、高齢者等が間違えて乗車しない工夫がされている。

サイトの更新年次
 ・2013/10/1
 （リーフレット作成時期）



① リーフレットには、料金、利用方法、乗継案内（他モードの時刻表）等が紹介されてシンプルで利用者にとって分かりやすい構成になっている。

運賃	市内	市外(JR酒々井駅 または八街駅)
大人	300円	400円
小学生	100円	200円
後期高齢者医療被保険者証をお持ちの方	150円	200円
小学生未満または、次の手帳をお持ちの方 ○身体障害者手帳 ○療育手帳 ○精神障害者保健福祉手帳	無料	



ラティオンホテル成田	富里七栄スクエア	高里バスターミナル	東京駅日本橋口
出発時間→		到着時間	
8:22	8:25	8:33	9:41
9:17	9:20	9:28	10:41
9:37	9:40	9:49	11:01
10:27	10:30	10:38	11:51
11:17	11:20	11:28	12:41
12:47	12:50	12:58	14:11
13:47	13:50	13:58	15:11
15:17	15:20	15:28	16:41
16:17	16:20	16:28	17:41
17:17	17:20	17:28	18:41
17:57	18:00	18:08	19:21

乗継先の時刻表を紹介。(高速バス・JR線、路線バス)

	佐倉・千葉方面 (上り)	成田方面 (下り)
9	00 24 49	17
10	20 41 50	00 17 23 57
11	21 50	23 55
12	21 47	23 56
13	21 44	23 53
14	21 53	23 56
15	21 49	23 54
16	19 42 59	24 49
17	21 49 58	00 22 30 48

② 路線図と時刻表が見開きのページ構成のため、使用しやすい。

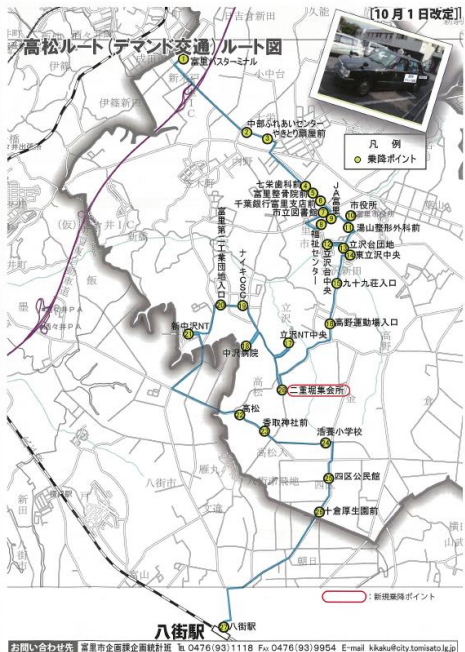
10月1日よりデマンド交通の実証運行を一部見直しします

【見直し内容】
 ・各便から12便に増便
 ・乗降ポイントに「二重橋集会所」を追加

高松ルート(デマンド交通)時刻表

富里バスターミナル→八街駅					八街駅→富里バスターミナル								
乗降所	1便	2便	7便	11便	乗降所	2便	4便	7便	12便				
1 富里バスターミナル	8:00	8:50	11:30	12:20	13:30	15:20	27 八街駅	8:52	10:00	11:40	12:20	14:50	16:25
2 中部ふれあいセンター	8:07	8:57	11:37	12:27	13:37	15:27	26 十倉厚生館前	8:58	10:04	11:44	12:24	14:54	16:29
3 やせとり児童館	8:08	8:58	11:38	12:28	13:38	15:28	25 四区公民館	8:57	10:05	11:45	12:25	14:55	16:31
4 七家養老前	8:12	10:04	11:42	12:34	13:42	15:34	24 徳美小学校	8:58	10:06	11:46	12:27	14:56	16:32
5 富里養老館前	8:12	10:04	11:42	12:34	13:42	15:34	23 豊成神社前	8:01	10:09	11:49	12:30	14:59	16:35
6 千栗銀行富里支店前	8:12	10:04	11:42	12:34	13:42	15:34	22 高島	8:02	10:10	11:50	12:31	15:00	16:36
7 市立図書館	8:13	10:05	11:43	12:35	13:43	15:35	21 新中沢NT	8:06	10:14	11:54	12:35	15:04	16:41
8 福祉センター	8:14	10:06	11:44	12:36	13:44	15:36	20 富里第二工業団地入口	8:09	10:17	11:57	12:36	15:07	16:44
9 JAF富里	8:15	10:07	11:45	12:37	13:45	15:37	19 ナイキCSC	8:09	10:17	11:57	12:36	15:07	16:44
10 市役所	8:16	10:08	11:46	12:38	13:46	15:38	18 中沢病院	8:12	10:20	12:00	12:42	15:10	16:47
11 湯山整形外科前	8:17	10:09	11:47	12:39	13:47	15:39	17 立沢NT中央	8:15	10:23	12:03	12:45	15:13	16:50
12 立沢中央	8:19	10:11	11:49	12:41	13:49	15:41	16 二重橋集会所	8:17	10:25	12:05	12:47	15:15	16:52
13 立沢台団地	8:20	10:12	11:50	12:42	13:50	15:42	15 高野運動場入口	8:19	10:27	12:07	12:49	15:17	16:54
14 美立中央	8:21	10:13	11:51	12:43	13:51	15:43	14 九十九荘入口	8:20	10:28	12:08	12:50	15:18	16:55
15 九十九荘入口	8:22	10:14	11:52	12:44	13:52	15:44	13 美立中央	8:21	10:29	12:09	12:51	15:19	16:56
16 高野運動場入口	8:23	10:15	11:53	12:45	13:53	15:45	12 立沢台団地	8:22	10:30	12:10	12:52	15:20	16:57
17 二重橋集会所	8:25	10:17	11:55	12:47	13:55	15:47	11 湯山台中央	8:25	10:31	12:11	12:53	15:21	16:58
18 立沢NT中央	8:27	10:19	11:57	12:49	13:57	15:49	10 立沢台中央	8:25	10:32	12:12	12:54	15:22	17:00
19 中沢病院	8:30	10:22	12:00	12:52	14:00	15:52	9 市役所	8:26	10:34	12:14	12:56	15:24	17:01
20 ナイキCSC	8:33	10:25	12:03	12:55	14:03	15:55	8 JAF富里	8:27	10:35	12:15	12:57	15:25	17:02
21 富里第二工業団地入口	8:33	10:25	12:03	12:55	14:03	15:55	7 福祉センター	8:28	10:36	12:16	12:58	15:26	17:03
22 新中沢NT	8:38	10:30	12:08	12:58	14:08	15:58	6 千栗銀行富里支店前	8:29	10:37	12:17	12:59	15:27	17:04
23 高島	8:41	10:33	12:11	13:01	14:11	16:03	5 富里養老館前	8:30	10:38	12:18	13:00	15:28	17:05
24 豊成神社前	8:42	10:34	12:12	13:04	14:12	16:04	4 七家養老前	8:30	10:38	12:18	13:00	15:28	17:05
25 徳美小学校	8:45	10:37	12:15	13:07	14:15	16:07	3 やせとり児童館	8:35	10:43	12:23	13:05	15:33	17:10
26 四区公民館	8:46	10:38	12:16	13:08	14:16	16:08	2 中部ふれあいセンター	8:37	10:45	12:25	13:07	15:35	17:12
27 十倉厚生館前	8:47	10:39	12:17	13:09	14:17	16:09	1 富里バスターミナル	8:44	10:52	12:32	13:14	15:42	17:19

赤字：増便
 緑色：新規乗降ポイント
 ※道路状況により多少の早着・遅着の可能性もございますので、目安としてご利用ください。
 利用開始日 平成25年10月1日から 予約番号 0476-92-5767
 受付時間：平日午前8時～午後5時
 ①「富里バスターミナル」と②「中部ふれあいセンター」間のみの利用はできません。



③ 自分専用の時刻表を作成でき、高齢者等が間違えて乗車しない工夫がされている。

あなた専用のデマンド交通携帯時刻表を作成してください
 配付した時刻表は全ての停留所を対象に作成しています。
 ご自宅に近い停留所や、よく利用する施設の停留所の時刻を記入し、あなた専用の時刻表を完成させましょう！

デマンド予約の電話番号、ルート、停留所、時刻表情報を書き込める。

デマンド交通 わたしの時刻表

デマンド予約番号 ☎ 0476-92-5767

行き用		ルート	
乗車場所	番	停留所	
便	時 分	便	時 分
便	時 分	便	時 分

帰り用		ルート	
乗車場所	番	停留所	
便	時 分	便	時 分
便	時 分	便	時 分

デマンド交通 わたしの時刻表

デマンド予約番号 ☎ 0476-92-5767

例①根木名ルート：東七栄NTから市役所へ行くとき

行き用		根木名		ルート	
乗車場所	7番	東七栄NT		停留所	
1便	8時	16分	3便	9時	56分
5便	11時	56分	7便	13時	36分

帰り用		根木名		ルート	
乗車場所	34番	市役所		停留所	
4便	10時	30分	6便	12時	30分
8便	14時	15分	10便	15時	20分

記入例

11 【折り方に工夫！ポケットマイリーフレット】群馬県藤岡市

公共交通種類	コミュニティバス	公共の名称（愛称）	めぐるん
--------	----------	-----------	------

地域概況

藤岡市は群馬県の南西部に位置し、鮎川・鎗川・烏川・神流川が流れ、最南部には下久保ダムがあり、緑と清流に恵まれた土地。

- (1) 人口：6.8万人
- (2) 世帯数：2.4万世帯
- (3) 人口密度：377.5人/km²
- (4) 65歳以上割合：24.0%

平成22年国勢調査（総務省統計局）

選出理由


- ①非常にコンパクトなリーフレットになっているため、利用者の持ち運びが楽である。また、このリーフレットは、折り方が工夫されており、コミュニティバスの時刻表→コミュニティバスの路線図、料金→市内全体のバス路線図となっており、段階を経て情報が得られる仕組みになっている。
- ②情報については、料金、路線図、時刻表等がはっきりとした文字になっており、利用しやすい。
- ③自分専用の時刻表を作成でき、高齢者等が間違えて乗車しない工夫がされている。

サイトの更新年次

- ・2012/10/1
(リーフレット作成時期)



- ② 情報については、料金、路線図、時刻表等がはっきりとした文字になっており、利用しやすい。



表紙

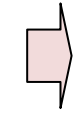

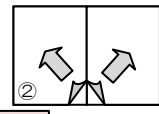


裏表紙

- ③自分専用の時刻表を作成でき、高齢者等が間違えて乗車しない工夫がされている。

📍乗り場と、発着時間等が記入できる。

① 非常にコンパクトなリーフレットになっているため、利用者の持ち運びが楽である。また、このリーフレットは、折り方が工夫されており、コミュニティバスの時刻表→コミュニティバスの路線図、料金→市内全体のバス路線図となっており、段階を経て情報が得られる仕組みになっている。

② 1ページめくるとコミュニティバスの見開きの時刻表となる。




③ 見開きの時刻表を横に広げるとコミュニティバスの路線図と料金が現れる。

藤岡市バス路線図

めぐるんバス運行に関するお問い合わせ ☎ 藤岡～上平線に関するお問い合わせ

上野野村バス 027-325-5921

藤岡市バス 0274-24-2222 ☎ その他バスに関するお問い合わせ

藤岡市役所 総務部 地域安全課 027-322-1212 ☎

乗り換え可能な停留所

- めぐるん左回り
- めぐるん右回り
- 三ツ木～高山線
- 新町駅～砥根平線
- よししいバス吉井・藤岡線
- 藤岡～上平線
- ぐるりん(新町線)

新町駅～砥根平線 上り	ぐるりん(新町)上り	八高線 特別急行	八高線 北急行
新町駅 7:00 7:30 8:00 8:30 9:00 9:30 10:00 10:30 11:00 11:30 12:00 12:30 13:00 13:30 14:00 14:30 15:00 15:30 16:00 16:30 17:00 17:30 18:00 18:30 19:00 19:30 20:00 20:30 21:00 21:30 22:00 22:30 23:00 23:30 24:00	新町駅 7:00 7:30 8:00 8:30 9:00 9:30 10:00 10:30 11:00 11:30 12:00 12:30 13:00 13:30 14:00 14:30 15:00 15:30 16:00 16:30 17:00 17:30 18:00 18:30 19:00 19:30 20:00 20:30 21:00 21:30 22:00 22:30 23:00 23:30 24:00	新町駅 7:00 7:30 8:00 8:30 9:00 9:30 10:00 10:30 11:00 11:30 12:00 12:30 13:00 13:30 14:00 14:30 15:00 15:30 16:00 16:30 17:00 17:30 18:00 18:30 19:00 19:30 20:00 20:30 21:00 21:30 22:00 22:30 23:00 23:30 24:00	新町駅 7:00 7:30 8:00 8:30 9:00 9:30 10:00 10:30 11:00 11:30 12:00 12:30 13:00 13:30 14:00 14:30 15:00 15:30 16:00 16:30 17:00 17:30 18:00 18:30 19:00 19:30 20:00 20:30 21:00 21:30 22:00 22:30 23:00 23:30 24:00

4. まとめ

4. まとめ

4-1 まとめ

関東管内におけるコミュニティバス等を運行する自治体の多くは、公共交通マップ等の何らかの情報発信に取り組んでいる。その中には、自治体のTOPページからなかなか公共交通の情報までたどり着けない場合や、情報発信がなされているものの、リンクからリンクに飛び閲覧しにくいものもあり、必要な情報まで時間を要するものもあった。

本調査で取り上げた事例は、多くの情報を閲覧しやすい工夫が見られ、以下の特徴的な情報提供を行っていた。

- ・公共交通の情報を公開しているTOPページにおいて、路線図や時刻表、運賃、乗継案内等が一覧で紹介されており、TOPページを見るだけで公共交通の概要が把握できる。
- ・地域住民の足としての利用だけでなく、地域観光等と組み合わせた情報提供も実施している。具体的には、路線図上に観光施設の紹介（最寄りバス停からの所要時間や、そこまでの運賃の記載）や公共交通を活用したおすすめコースの紹介、多言語に対応した取組を行っている。
- ・一方で、必ずしも情報を多く発信すれば利用者にとって良いものとも限らない。例えば、高齢者向けに情報発信する場合は、よりシンプルで必要な情報が簡単に把握できるものが好ましい。紙媒体の情報提供においても高齢者が利用しやすい工夫（乗車の間違えがないように、バスの発着時間や停留場名の記録シートが設けられ、自分専用の時刻表が作成できることや、利用者が見やすいように折り方やフォントの大きさに工夫）がされていた事例も見られた。

情報発信（ソフト面）は、公共交通（ハード面）と同様に、地域性や利用者に根付いた情報発信方法、構成が必要と考える。今回取り上げた事例に整理されなかった自治体の取組の中にも、工夫の見られる取組が多くあった。それぞれの取り組み状況については、参考資料「関東管内都県別整理表」を参考にご覧いただきたい。

■ 参考資料 1

関東管内都県別整理表

次頁の関東管内都県別整理表の見方を以下の表で示す。

表 関東管内都県別整理表の項目内容（再掲）

調査大項目	調査項目	備考
提供内容	・運行マップの型式	地図型・デフォルメ型（簡易型）
	・バス停留所	
	・時刻表	
	・利用料金	
	・利用方法	
	・バス車両	運行しているバス車両等の画像
	・乗換案内	在来線や他バス路線等との乗継案内
	・利用喚起情報	免許返納割引や乗継割引等の各種割引
	・地域の公共施設情報	公民館や図書館等
	・地域の観光情報	観光や産業に関する情報
	・運行に係る情報	利用者数、運行経費等の推移
	・経路探索	
・その他	協議会資料、バスや駅に関する歴史（変遷）情報、コンテスト情報等	
関連リンク先	・交通事業者HP	
	・バス協会HP	
	・観光情報等HP	
	・その他HP	
総評	<ul style="list-style-type: none"> ・運行に係わる情報の掲載状況 ・利用に係わる情報の掲載状況 ・関連情報の掲載状況（利用喚起に繋がる関連情報の提供） 	

次頁以降表中の凡例

・公共交通の種別

1:路線バス・2:コミュニティバス・3:デマンド交通・4:鉄道・5:その他

・情報発信媒体の種類

ア:自治体高度HP・イ:自治体簡易HP・ウ:パンフレット・エ:リーフレット・オ:チラシ・

カ:その他

関東管内都県別整理表

(1) 東京都

東京都	項目	13101	13101	13101	13102	13102	13102	13102	13102	13103	13103	13104	13104	13105	13105	13105	13105	13106	13107	13107
基礎情報	自治体名	千代田区	千代田区	千代田区	中央区	中央区	中央区	中央区	中央区	港区	港区	新宿区	新宿区	文京区	文京区	文京区	文京区	台東区	墨田区	墨田区
	公共交通の種類	1	2	4	1	2	2	4	5	2	2	1	1	1	2	2	4	2	1	2
問4 再現	設問2で選んだ公共交通の種類		2			2	2			2	2	1	1		2	2		2		2
	設問3で選んだ情報発信媒体の種類		ア			ア	エ		イ	ア	エ	イ	ウ	イ	ア	エ		ア	イ	ウ
	インターネットを使って提供していない	○		○	○			○			○						○			○
提供内容	運行マップの型式(地図型)		○			○	○			○		○	○	○	○	○		○		
	運行マップの型式(簡易型)																			
	バス停留所		○			○	○		○	○		○	○	○	○	○		○		
	時刻表		○			○	○					○	○	○	○	○				
	利用料金		○			○	○			○		○	○		○	○		○		
	利用方法																			
	バス車両(運行しているバス車両等の画像)		○			○	○			○		○	○		○	○		○		
	乗換案内(在来線等との乗継案内等)														○	○		○		
	利用喚起情報(免許返納割引、乗継割引等)		○			○	○			○		○	○		○	○		○		
	地域の公共施設情報(公民館や図書館等)		○			○	○			○		○	○		○	○		○		
	地域の観光情報(観光や産業に関する情報)		○			○	○			○		○	○		○	○		○		
	運行に係る情報(利用者数の推移、運行経費)														○	○				
	経路探索																			
	その他 ・協議会資料 ・駅やバスの歴史(変遷)情報 ・音声ガイダンスページ ・写真コンテスト 等						○	○			○		○	○		○	○		○	○
リンク先	交通事業者ホームページへのリンク		○			○	○			○		○			○	○				
	バス協会ホームページへのリンク																			
	観光情報等ホームページへのリンク																			
	その他ホームページへのリンク①					○	○			○								○		
	その他ホームページへのリンク②																			
総評	提供内容の充実 (特筆すべきコメント 最大3つ)																			
	運行に係わる情報の掲載状況 (運行マップ地図型及びバス車両に○がある場合)		○			○	○			○		○	○		○	○		○		
	利用に係わる情報の掲載状況 (停留所、時刻表、料金、利用方法、乗換案内、 利用喚起のうち○が4つ以上ある場合)		○			○	○					○			○	○		○		
	関連情報の掲載状況 (利用喚起に繋がる関連情報の提供) (公共施設情報、観光情報、経路探索のうち1つ 以上○がある場合)		○			○	○			○		○	○		○	○		○		

東京都	項目	13107	13108	13108	13108	13109	13109	13110	13110	13111	13111	13111	13111	13112	13112	13113	13114	13114	13114	13115
基礎情報	自治体名	墨田区	江東区	江東区	江東区	品川区	品川区	目黒区	目黒区	大田区	大田区	大田区	大田区	世田谷区	世田谷区	渋谷区	中野区	中野区	中野区	杉並区
	公共交通の種類	2	1	2	2	1	4	1	4	1	2	4	5	1	4	2	1	1	4	1
問4 再現	設問2で選んだ公共交通の種類	2		2	2			1		1	2			1	4	2	1	1		
	設問3で選んだ情報発信媒体の種類	ア		オ	イ	イ		イ		カ	エ			カ	カ	ア	エ	イ	イ	
	インターネットを使って提供していない		○				○		○	○		○	○				○			○
提供内容	運行マップの型式(地図型)	○						○			○			○	○	○	○			
	運行マップの型式(簡易型)				○					○	○			○						
	バス停留所	○			○			○		○	○			○	○	○	○	○		
	時刻表	○			○						○									
	利用料金	○			○						○			○		○				
	利用方法																			
	バス車両(運行しているバス車両等の画像)	○			○						○			○		○				
	乗換案内(在来線等との乗継案内等)	○									○							○		
	利用喚起情報(免許返納割引、乗継割引等)	○			-						○						○			
	地域の公共施設情報(公民館や図書館等)										○			○						
	地域の観光情報(観光や産業に関する情報)	○									○									
	運行に係る情報(利用者数の推移、運行経費)																			
	経路探索																			
	その他 ・協議会資料 ・駅やバスの歴史(変遷)情報 ・音声ガイドページ ・写真コンテスト 等	○			○	○											○			○
リンク先	交通事業者ホームページへのリンク	○									○			○		○		○		
	バス協会ホームページへのリンク																	○		
	観光情報等ホームページへのリンク																			
	その他ホームページへのリンク①	○																		
	その他ホームページへのリンク②																			
総評	提供内容の充実 (特筆すべきコメント 最大3つ)																			
	運行に係わる情報の掲載状況 (運行マップ地図型及びバス車両に○がある場合)	○									○			○		○				
	利用に係わる情報の掲載状況 (停留所、時刻表、料金、利用方法、乗換案内、 利用喚起のうち○が4つ以上ある場合)	○									○									
	関連情報の掲載状況 (利用喚起に繋がる関連情報の提供) (公共施設情報、観光情報、経路探索のうち1つ 以上○がある場合)	○									○			○						

東京都	項目	13115	13115	13115	13116	13116	13116	13117	13117	13117	13117	13117	13117	13118	13118	13118	13118	13118	13119	13119	13119
基礎情報	自治体名	杉並区	杉並区	杉並区	豊島区	豊島区	豊島区	北区	北区	北区	北区	北区	北区	荒川区	荒川区	荒川区	荒川区	荒川区	板橋区	板橋区	板橋区
	公共交通の種類	2	2	4	1	1	4	1	2	4	4	5	1	2	2	4	5	1	2	2	2
問4 再現	設問2で選んだ公共交通の種類	2	2		1	1		1	2					2	2			1	2	2	
	設問3で選んだ情報発信媒体の種類	ア	カ	イ	ア	オ		エ	ア	ア	エ	イ		ア	オ		イ	カ	エ	ア	
	インターネットを使って提供していない					○	○	○							○	○					
提供内容	運行マップの型式(地図型)	○	○		○	○			○	○	○			○	○	○	○	○	○	○	○
	運行マップの型式(簡易型)	○																		○	
	バス停留所	○		○	○	○			○	○	○		○	○					○	○	○
	時刻表	○	○			○			○					○						○	○
	利用料金	○			○				○					○						○	○
	利用方法								○												
	バス車両(運行しているバス車両等の画像)	○			○	○			○	○	○			○	○	○	○	○	○	○	○
	乗換案内(在来線等との乗継案内等)								○												
	利用喚起情報(免許返納割引、乗継割引等)	○			○				○					○							
	地域の公共施設情報(公民館や図書館等)				○	○			○	○	○			○						○	○
	地域の観光情報(観光や産業に関する情報)								○	○	○							○		○	
	運行に係る情報(利用者数の推移、運行経費)	○							○												
	経路探索																				
	その他 ・協議会資料 ・駅やバスの歴史(変遷)情報 ・音声ガイダンスページ ・写真コンテスト 等	○								○					○						
リンク先	交通事業者ホームページへのリンク								○					○				○		○	
	バス協会ホームページへのリンク																				
	観光情報等ホームページへのリンク																				
	その他ホームページへのリンク①	○							○												
	その他ホームページへのリンク②								○												
総評	提供内容の充実 (特筆すべきコメント 最大3つ)																				
	運行に係る情報の掲載状況 (運行マップ地図型及びバス車両に○がある場合)	○			○	○			○	○	○			○	○	○	○	○	○	○	○
	利用に係る情報の掲載状況 (停留所、時刻表、料金、利用方法、乗換案内、利用喚起のうち○が4つ以上ある場合)	○							○					○							
	関連情報の掲載状況 (利用喚起に繋がる関連情報の提供) (公共施設情報、観光情報、経路探索のうち1つ以上○がある場合)				○	○			○	○	○			○				○		○	○

東京都	項目	13119	13120	13120	13120	13120	13120	13121	13121	13121	13122	13122	13122	13123	13123	13201	13201	13201	13201	13201	
基礎情報	自治体名	板橋区	練馬区	練馬区	練馬区	練馬区	練馬区	足立区	足立区	足立区	葛飾区	葛飾区	葛飾区	江戸川区	江戸川区	八王子市	八王子市	八王子市	八王子市	八王子市	
	公共交通の種類	4	1	2	2	2	4	1	2	4	1	2	4	1	4	1	2	2	4	5	
問4 再現	設問2で選んだ公共交通の種類			2	2	2		1	2		1	2	4	1			2	2			
	設問3で選んだ情報発信媒体の種類		イ	ア	オ	カ	イ	エ	ア	ア	イ	イ	イ	イ	イ		ウ	ア			
	インターネットを使って提供していない	○			○	○										○	○		○	○	
提供内容	運行マップの型式(地図型)			○				○	○	○	○	○	○					○			
	運行マップの型式(簡易型)			○			○							○	○						
	バス停留所			○			○	○	○	○	○	○	○	○	○				○		
	時刻表			○					○										○		
	利用料金			○					○					○					○		
	利用方法																				
	バス車両(運行しているバス車両等の画像)			○												○			○		
	乗換案内(在来線等との乗継案内等)																				
	利用喚起情報(免許返納割引、乗継割引等)			○						○										○	
	地域の公共施設情報(公民館や図書館等)								○												
	地域の観光情報(観光や産業に関する情報)								○											○	
	運行に係る情報(利用者数の推移、運行経費)																				
	経路探索																				
	その他 ・協議会資料 ・駅やバスの歴史(変遷)情報 ・音声ガイドページ ・写真コンテスト 等				○				○	○										○	
リンク先	交通事業者ホームページへのリンク		○				○		○		○	○		○							
	バス協会ホームページへのリンク																				
	観光情報等ホームページへのリンク																				
	その他ホームページへのリンク①			○										○	○				○		
	その他ホームページへのリンク②																				
総評	提供内容の充実 (特筆すべきコメント 最大3つ)																				
	運行に係る情報の掲載状況 (運行マップ地図型及びバス車両に○がある場合)			○															○		
	利用に係る情報の掲載状況 (停留所、時刻表、料金、利用方法、乗換案内、 利用喚起のうち○が4つ以上ある場合)			○					○										○		
	関連情報の掲載状況 (利用喚起に繋がる関連情報の提供) (公共施設情報、観光情報、経路探索のうち1つ 以上○がある場合)							○											○		

東京都	項目	13202	13202	13202	13202	13203	13203	13204	13205	13205	13203	13206	13206	13207	13207	13207	13208	13208	13208	13208
基礎情報	自治体名	立川市	立川市	立川市	立川市	武蔵野市	武蔵野市	三鷹市	青梅市	青梅市	府中市	府中市	府中市	昭島市	昭島市	昭島市	調布市	調布市	調布市	調布市
	公共交通の種類	1	2	2	4	2	2	2	1	1	1	2	4	1	2	2	1	2	4	5
問4 再現	設問2で選んだ公共交通の種類		2	2		2	2	2	1	1		2			2	2		2		
	設問3で選んだ情報発信媒体の種類		ア	エ		ア	エ	ア	ア	エ		ア			ア	エ	イ	イ		
	インターネットを使って提供していない	○			○					○	○		○	○					○	○
提供内容	運行マップの型式(地図型)		○	○		○	○					○			○	○				
	運行マップの型式(簡易型)							○	○								○	○		
	バス停留所		○	○		○	○	○	○			○			○	○		○		
	時刻表		○	○				○	○			○			○	○				
	利用料金		○	○		○	○	○				○			○	○		○		
	利用方法																			
	バス車両(運行しているバス車両等の画像)		○			○	○	○	○				○			○	○		○	
	乗換案内(在来線等との乗継案内等)																			
	利用喚起情報(免許返納割引、乗継割引等)		○	○		○	○						○			○	○			
	地域の公共施設情報(公民館や図書館等)		○	○																
	地域の観光情報(観光や産業に関する情報)																			
	運行に係る情報(利用者数の推移、運行経費)																			
	経路探索																			
	その他 ・協議会資料 ・駅やバスの歴史(変遷)情報 ・音声ガイドページ ・写真コンテスト 等						○	○		○			○						○	
リンク先	交通事業者ホームページへのリンク		○																	
	バス協会ホームページへのリンク							○	○											
	観光情報等ホームページへのリンク																			
	その他ホームページへのリンク①																	○		
	その他ホームページへのリンク②																			
総評	提供内容の充実 (特筆すべきコメント 最大3つ)																			
	運行に係る情報の掲載状況 (運行マップ地図型及びバス車両に○がある場合)		○			○	○					○			○	○				
	利用に係る情報の掲載状況 (停留所、時刻表、料金、利用方法、乗換案内、 利用喚起のうち○が4つ以上ある場合)		○	○								○			○	○				
	関連情報の掲載状況 (利用喚起に繋がる関連情報の提供) (公共施設情報、観光情報、経路探索のうち1つ 以上○がある場合)		○	○																

東京都	項目	13209	13209	13209	13209	13209	13209	13209	13209	13210	13210	13210	13210	13211	13211	13211	13211	13212	13212	13212	
基礎情報	自治体名	町田市	町田市	町田市	町田市	町田市	町田市	町田市	町田市	小金井市	小金井市	小金井市	小金井市	小平市	小平市	小平市	小平市	日野市	日野市	日野市	
	公共交通の種類	1	2	2	2	4	5	5	5	1	2	2	4	1	2	4	5	1	2	2	
問4 再現	設問2で選んだ公共交通の種類		2	2	2		4	4	4	1	2	2		1	2		4		2	2	
	設問3で選んだ情報発信媒体の種類	イ	ア	エ	オ	イ	ア	エ	オ	エ	ア	ウ		エ	エ	イ	エ	イ	ア	ウ	
	インターネットを使って提供していない									○			○								
提供内容	運行マップの型式(地図型)		○	○	○						○	○		○	○	○	○		○	○	
	運行マップの型式(簡易型)	○					○	○	○	○									○	○	
	バス停留所	○	○	○	○		○	○	○	○		○		○	○	○	○		○	○	
	時刻表		○	○	○		○	○	○		○	○			○		○		○	○	
	利用料金		○	○	○		○	○	○		○	○			○		○		○	○	
	利用方法																				
	バス車両(運行しているバス車両等の画像)		○	○	○		○	○	○		○	○						○	○	○	
	乗換案内(在来線等との乗継案内等)																			○	○
	利用喚起情報(免許返納割引、乗継割引等)															○		○		○	○
	地域の公共施設情報(公民館や図書館等)	○	○	○	○		○	○	○		○			○				○			
	地域の観光情報(観光や産業に関する情報)	○	○	○	○		○	○	○												
	運行に係る情報(利用者数の推移、運行経費)		○	○	○		○	○	○												
	経路探索																				
	その他 ・協議会資料 ・駅やバスの歴史(変遷)情報 ・音声ガイドページ ・写真コンテスト 等						○					○								○	○
リンク先	交通事業者ホームページへのリンク													○	○		○	○	○	○	
	バス協会ホームページへのリンク																				
	観光情報等ホームページへのリンク																				
	その他ホームページへのリンク①													○							
	その他ホームページへのリンク②													○							
総評	提供内容の充実 (特筆すべきコメント 最大3つ)																				
	運行に係わる情報の掲載状況 (運行マップ地図型及びバス車両に○がある場合)		○	○	○						○	○						○	○	○	
	利用に係わる情報の掲載状況 (停留所、時刻表、料金、利用方法、乗換案内、 利用喚起のうち○が4つ以上ある場合)														○		○		○	○	
	関連情報の掲載状況 (利用喚起に繋がる関連情報の提供) (公共施設情報、観光情報、経路探索のうち1つ 以上○がある場合)	○	○	○	○		○	○	○		○			○			○				

東京都	項目	13212	13212	13213	13213	13213	13214	13214	13214	13214	13215	13215	13215	13215	13218	13218	13219	13219	13219	13219
基礎情報	自治体名	日野市	日野市	東村山市	東村山市	東村山市	国分寺市	国分寺市	国分寺市	国分寺市	国立市	国立市	国立市	国立市	福生市	福生市	狛江市	狛江市	狛江市	狛江市
	公共交通の種類	4	5	1	2	4	1	2	2	4	1	2	4	5	1	4	1	2	2	4
問4 再現	設問2で選んだ公共交通の種類		4	1	2		1	2	2			2						2	2	
	設問3で選んだ情報発信媒体の種類	イ	ア	カ	ア		カ	ア	ウ			ア					イ	ア	ウ	イ
	インターネットを使って提供していない					○	○			○	○		○	○	○	○				
提供内容	運行マップの型式(地図型)		○	○	○			○				○						○	○	
	運行マップの型式(簡易型)							○												
	バス停留所		○	○	○			○	○			○						○	○	
	時刻表		○		○			○	○			○						○	○	
	利用料金		○		○			○	○			○						○	○	
	利用方法							○												
	バス車両(運行しているバス車両等の画像)		○		○			○	○			○						○	○	
	乗換案内(在来線等との乗継案内等)																			
	利用喚起情報(免許返納割引、乗継割引等)				○			○	○			○							○	○
	地域の公共施設情報(公民館や図書館等)																			
	地域の観光情報(観光や産業に関する情報)																			
	運行に係る情報(利用者数の推移、運行経費)				○															
	経路探索																			
	その他 ・協議会資料 ・駅やバスの歴史(変遷)情報 ・音声ガイドページ ・写真コンテスト 等					○		○	○			○						○	○	○
リンク先	交通事業者ホームページへのリンク	○		○				○												
	バス協会ホームページへのリンク																			
	観光情報等ホームページへのリンク																			
	その他ホームページへのリンク①				○							○						○	○	
	その他ホームページへのリンク②																			
総評	提供内容の充実 (特筆すべきコメント 最大3つ)																			
	運行に係る情報の掲載状況 (運行マップ地図型及びバス車両に○がある場合)		○		○			○				○						○	○	
	利用に係る情報の掲載状況 (停留所、時刻表、料金、利用方法、乗換案内、 利用喚起のうち○が4つ以上ある場合)				○			○	○			○						○	○	
	関連情報の掲載状況 (利用喚起に繋がる関連情報の提供) (公共施設情報、観光情報、経路探索のうち1つ 以上○がある場合)																			

東京都	項目	13220	13220	13220	13221	13221	13221	13222	13222	13222	13223	13223	13223	13223	13223	13224	13224	13224	13224	13224
基礎情報	自治体名	東大和市	東大和市	東大和市	清瀬市	清瀬市	清瀬市	東久留米市	東久留米市	東久留米市	武蔵村山市	武蔵村山市	武蔵村山市	武蔵村山市	武蔵村山市	多摩市	多摩市	多摩市	多摩市	多摩市
	公共交通の種類	1	2	4	1	2	4	1	4	5	1	2	2	3	3	1	1	2	2	4
問4 再現	設問2で選んだ公共交通の種類	1	2	4		2						2	2	3		1	1	2	2	
	設問3で選んだ情報発信媒体の種類	イ	ア	イ		ア			イ	イ		ア	ウ	ア	ウ	イ	エ	イ	エ	
	インターネットを使って提供していない				○		○	○			○									
提供内容	運行マップの型式(地図型)		○			○						○	○			○	○	○	○	
	運行マップの型式(簡易型)															○	○			
	バス停留所		○			○						○	○	○	○	○	○	○	○	○
	時刻表		○			○						○	○							
	利用料金		○			○						○	○	○	○				○	○
	利用方法													○	○					
	バス車両(運行しているバス車両等の画像)		○			○						○	○						○	○
	乗換案内(在来線等との乗継案内等)		○																	
	利用喚起情報(免許返納割引、乗継割引等)		○									○	○						○	○
	地域の公共施設情報(公民館や図書館等)						○					○	○			○	○			
	地域の観光情報(観光や産業に関する情報)		○									○	○							
	運行に係る情報(利用者数の推移、運行経費)											○								
	経路探索																			
その他 ・協議会資料 ・駅やバスの歴史(変遷)情報 ・音声ガイドページ ・写真コンテスト 等		○							○		○	○			○	○				
リンク先	交通事業者ホームページへのリンク	○		○					○				○							
	バス協会ホームページへのリンク																			
	観光情報等ホームページへのリンク																			
	その他ホームページへのリンク①												○							
	その他ホームページへのリンク②																			
総評	提供内容の充実 (特筆すべきコメント 最大3つ)																			
	運行に係る情報の掲載状況 (運行マップ地図型及びバス車両に○がある場合)		○			○						○	○					○	○	
	利用に係る情報の掲載状況 (停留所、時刻表、料金、利用方法、乗換案内、利用喚起のうち○が4つ以上ある場合)		○									○	○							
	関連情報の掲載状況 (利用喚起に繋がる関連情報の提供) (公共施設情報、観光情報、経路探索のうち1つ以上○がある場合)		○				○					○	○			○	○			

東京都	項目	13225	13225	13225	13225	13227	13227	13227	13227	13228	13228	13228	13228	13229	13229	13229	13303	13303	13303	13305	
基礎情報	自治体名	稲城市	稲城市	稲城市	稲城市	羽村市	羽村市	羽村市	稲城市	あきる野市	あきる野市	あきる野市	あきる野市	西東京市	西東京市	西東京市	瑞穂町	瑞穂町	瑞穂町	日ノ出町	
	公共交通の種類	1	2	2	4	1	2	2	4	1	2	4	5	1	2	4	1	4	5	1	
問4 再現	設問2で選んだ公共交通の種類	1	2	2			2	2		1	2				2				4		
	設問3で選んだ情報発信媒体の種類	イ	ア	ウ			ア	エ		イ	ア	イ		イ	ア	イ	イ	イ	ア	イ	
	インターネットを使って提供していない				○	○				○			○								
提供内容	運行マップの型式(地図型)		○	○											○				○	○	
	運行マップの型式(簡易型)	○					○	○			○				○						
	バス停留所	○	○	○			○	○			○				○				○	○	
	時刻表		○	○			○	○		○	○				○				○		
	利用料金		○	○			○	○			○				○				○		
	利用方法																			○	
	バス車両(運行しているバス車両等の画像)	○	○	○			○				○				○				○		
	乗換案内(在来線等との乗継案内等)							○													
	利用喚起情報(免許返納割引、乗継割引等)		○	○			○				○	○			○						
	地域の公共施設情報(公民館や図書館等)																	○	○	○	
	地域の観光情報(観光や産業に関する情報)																			○	
	運行に係る情報(利用者数の推移、運行経費)		○																		
	経路探索																				
その他 ・協議会資料 ・駅やバスの歴史(変遷)情報 ・音声ガイドページ ・写真コンテスト 等			○				○							○	○	○	○	○	○		
リンク先	交通事業者ホームページへのリンク		○	○						○						○	○	○			
	バス協会ホームページへのリンク	○												○							
	観光情報等ホームページへのリンク																			○	
	その他ホームページへのリンク①			○						○							○	○			
	その他ホームページへのリンク②			○																	
総評	提供内容の充実 (特筆すべきコメント 最大3つ)																				
	運行に係る情報の掲載状況 (運行マップ地図型及びバス車両に○がある場合)		○	○											○				○		
	利用に係る情報の掲載状況 (停留所、時刻表、料金、利用方法、乗換案内、 利用喚起のうち○が4つ以上ある場合)		○	○			○	○			○				○				○		
	関連情報の掲載状況 (利用喚起に繋がる関連情報の提供) (公共施設情報、観光情報、経路探索のうち1つ 以上○がある場合)																○	○	○		

東京都	項目	13305	13307	13308	13308	13364	13381	13382	13402	13421	13421
基礎情報	自治体名	日ノ出町	檜原村	奥多摩町	奥多摩町	神津島村	三宅村	御蔵島村	青ヶ島村	小笠原村	小笠原村
	公共交通の種類	2	5	1	4	2	1	5	5	1	2
問4 再現	設問2で選んだ公共交通の種類	2	4			2		4	4	1	2
	設問3で選んだ情報発信媒体の種類	エ	イ	イ	イ	イ	ア	イ	ア	ア	ア
	インターネットを使って提供していない										
提供内容	運行マップの型式(地図型)	○	○							○	
	運行マップの型式(簡易型)								○		
	バス停留所	○	○				○			○	
	時刻表	○	○			○	○	○	○	○	
	利用料金	○	○			○	○	○	○	○	
	利用方法		○								
	バス車両(運行しているバス車両等の画像)		○			○	○				
	乗換案内(在来線等との乗継案内等)									○	
	利用喚起情報(免許返納割引、乗継割引等)		○				○			○	
	地域の公共施設情報(公民館や図書館等)	○									
	地域の観光情報(観光や産業に関する情報)						○				
	運行に係る情報(利用者数の推移、運行経費)										
	経路探索										
	その他 ・協議会資料 ・駅やバスの歴史(変遷)情報 ・音声ガイドページ ・写真コンテスト 等		○		○						○
リンク先	交通事業者ホームページへのリンク			○				○	○		
	バス協会ホームページへのリンク										
	観光情報等ホームページへのリンク										
	その他ホームページへのリンク①			○							
	その他ホームページへのリンク②										
総評	提供内容の充実 (特筆すべきコメント 最大3つ)										
	運行に係る情報の掲載状況 (運行マップ地図型及びバス車両に○がある場合)		○								
	利用に係る情報の掲載状況 (停留所、時刻表、料金、利用方法、乗換案内、 利用喚起のうち○が4つ以上ある場合)		○				○			○	
	関連情報の掲載状況 (利用喚起に繋がる関連情報の提供) (公共施設情報、観光情報、経路探索のうち1つ 以上○がある場合)	○					○				

(2) 神奈川県

神奈川県	項目	14110	14130	14150	14150	14150	14201	14203	14203	14204	14205	14205	14205	14206	14207	14207	14208	14210	14211	14211
基礎情報	自治体名	横浜市	川崎市	相模原市	相模原市	相模原市	横須賀市	平塚市	平塚市	鎌倉市	藤沢市	藤沢市	藤沢市	小田原市	茅ヶ崎市	茅ヶ崎市	逗子市	三浦市	秦野市	秦野市
	公共交通の種類	1	1	1	2	3	5	5	5	1	1	2	2	1	2	3	5	5	1	2
問4 再現	設問2で選んだ公共交通の種類	1		1	2	3	5	4	4	1	1	2	2	1	2	3	5	5	1	2
	設問3で選んだ情報発信媒体の種類	ア	ア	イ	ア	ア		ア	オ	イ	イ	ア	ア	エ	ア(ウ)	ア(ウ)			カ	ア
	インターネットを使って提供していない																			
提供内容	運行マップの型式(地図型)	○	○											○	○	○			○	○
	運行マップの型式(簡易型)			○	○	○		○	○				○	○						
	バス停留所	○	○	○	○	○		○	○				○	○	○	○			○	○
	時刻表	○	○	○	○	○		○	○				○	○	○	○				
	利用料金	○	○		○	○		○	○				○	○	○	○				
	利用方法	○	○		○	○								○		○				
	バス車両(運行しているバス車両等の画像)	○	○	○	○	○		○	○				○	○	○	○				
	乗換案内(在来線等との乗継案内等)							○	○											
	利用喚起情報(免許返納割引、乗継割引等)	○	○	○												○				
	地域の公共施設情報(公民館や図書館等)																○			○
	地域の観光情報(観光や産業に関する情報)	○			○									○		○				
	運行に係る情報(利用者数の推移、運行経費)	○	○		○	○										○				
	経路探索	○	○																	
	その他 ・協議会資料 ・駅やバスの歴史(変遷)情報 ・音声ガイドページ ・写真コンテスト 等	○	○	○	○	○					○									
リンク先	交通事業者ホームページへのリンク			○						○	○								○	
	バス協会ホームページへのリンク																			
	観光情報等ホームページへのリンク																			
	その他ホームページへのリンク①																			
	その他ホームページへのリンク②																			
総評	提供内容の充実 (特筆すべきコメント 最大3つ)																			
	運行に係わる情報の掲載状況 (運行マップ地図型及びバス車両に○がある場合)	○	○											○	○					○
	利用に係わる情報の掲載状況 (停留所、時刻表、料金、利用方法、乗換案内、 利用喚起のうち○が4つ以上ある場合)	○	○		○	○		○	○					○	○					○
	関連情報の掲載状況 (利用喚起に繋がる関連情報の提供) (公共施設情報、観光情報、経路探索のうち1つ 以上○がある場合)	○	○		○									○		○	○			○

神奈川県	項目	14211	14211	14212	14213	14213	14214	14215	14215	14216	14216	14216	14217	14218	14218	14321	14341	14342	14342	14361
基礎情報	自治体名	秦野市	秦野市	厚木市	大和市	大和市	伊勢原市	海老名市	海老名市	座間市	座間市	座間市	南足柄市	綾瀬市	綾瀬市	寒川町	大磯町	二宮町	二宮町	中井町
	公共交通の種類	3	4	5	2	4	1	2	2	2	2	2	1	1	2	2	5	2	3	1
問4 再現	設問2で選んだ公共交通の種類	3	4	5	2	4	1	2	2	2	2	2	1	1	2	2	5	2	3	1
	設問3で選んだ情報発信媒体の種類	ア	ウ		ウ	ア	エ	ア	ウ	ア	エ	カ	カ	イ	ア	ア		ア	ア	エ
	インターネットを使って提供していない																			○
提供内容	運行マップの型式(地図型)																			
	運行マップの型式(簡易型)				○	○		○	○	○	○	○	○	○	○	○			○	○
	バス停留所	○			○	○	○	○	○	○	○	○	○	○	○	○			○	○
	時刻表	○			○	○		○	○	○	○	○			○	○			○	○
	利用料金	○			○	○		○	○	○	○	○			○	○			○	○
	利用方法	○			○	○		○	○	○	○	○	○		○	○			○	○
	バス車両(運行しているバス車両等の画像)	○				○		○	○	○	○	○	○			○				
	乗換案内(在来線等との乗継案内等)																			
	利用喚起情報(免許返納割引、乗継割引等)	○												○		○	○			
	地域の公共施設情報(公民館や図書館等)				○			○	○	○										
	地域の観光情報(観光や産業に関する情報)							○												
	運行に係る情報(利用者数の推移、運行経費)	○				○					○	○	○			○	○			
	経路探索																			
	その他 ・協議会資料 ・駅やバスの歴史(変遷)情報 ・音声ガイドページ ・写真コンテスト 等				○															
リンク先	交通事業者ホームページへのリンク													○			○			
	バス協会ホームページへのリンク																			
	観光情報等ホームページへのリンク																			
	その他ホームページへのリンク①																			
	その他ホームページへのリンク②																			
総評	提供内容の充実 (特筆すべきコメント 最大3つ)																			
	運行に係わる情報の掲載状況 (運行マップ地図型及びバス車両に○がある場合)																			
	利用に係わる情報の掲載状況 (停留所、時刻表、料金、利用方法、乗換案内、 利用喚起のうち○が4つ以上ある場合)	○			○	○		○	○	○	○	○			○	○			○	○
	関連情報の掲載状況 (利用喚起に繋がる関連情報の提供) (公共施設情報、観光情報、経路探索のうち1つ 以上○がある場合)				○			○	○	○										

神奈川県	項目	14361	14362	14362	14363	14364	14364	14366	14382	14382	14383	14384	14401	14401	14402
基礎情報	自治体名	中井町	大井町	大井町	松田町	山北町	山北町	開成町	箱根町	箱根町	真鶴町	湯河原町	愛川町	愛川町	清川村
	公共交通の種別	3	1	4	1	1	2	1	1	4	2	2	1	2	1
問4 再現	設問2で選んだ公共交通の種類	3	1	4	1	1	2	1	1	4	2	2	1	2	1
	設問3で選んだ情報発信媒体の種類	ア	カ	ア	エ	エ	ア	エ	カ	イ	ア	ア	イ	(ア)エ	イ
	インターネットを使って提供していない														
提供内容	運行マップの型式(地図型)					○	○	○	○	○		○		○	
	運行マップの型式(簡易型)	○			○						○				
	バス停留所	○	○		○	○	○	○	○		○	○		○	
	時刻表		○	○	○		○				○	○		○	
	利用料金	○		○	○		○				○	○		○	
	利用方法	○		○							○				
	バス車両(運行しているバス車両等の画像)	○		○	○		○				○	○		○	
	乗換案内(在来線等との乗継案内等)				○										
	利用喚起情報(免許返納割引、乗継割引等)														
	地域の公共施設情報(公民館や図書館等)	○													
	地域の観光情報(観光や産業に関する情報)								○						
	運行に係る情報(利用者数の推移、運行経費)														
	経路探索														
	その他 ・協議会資料 ・駅やバスの歴史(変遷)情報 ・音声ガイドページ ・写真コンテスト 等												○		○
リンク先	交通事業者ホームページへのリンク														○
	バス協会ホームページへのリンク														
	観光情報等ホームページへのリンク														
	その他ホームページへのリンク①														
	その他ホームページへのリンク②														
総評	提供内容の充実 (特筆すべきコメント 最大3つ)														
	運行に係る情報の掲載状況 (運行マップ地図型及びバス車両に○がある場合)							○				○		○	
	利用に係る情報の掲載状況 (停留所、時刻表、料金、利用方法、乗換案内、 利用喚起のうち○が4つ以上ある場合)				○						○				
	関連情報の掲載状況 (利用喚起に繋がる関連情報の提供) (公共施設情報、観光情報、経路探索のうち1つ 以上○がある場合)	○								○					

(3) 埼玉県

埼玉県	項目	11100	11100	11100	11100	11100	11100	11201	11201	11201	11201	11201	11202	11202	11202	11203	11203	11203	11203	11206	
		さいたま市	さいたま市	さいたま市	さいたま市	さいたま市	さいたま市	川越市	川越市	川越市	川越市	熊谷市	熊谷市	熊谷市	熊谷市	川口市	川口市	川口市	川口市	行田市	
基礎情報	自治体名																				
	公共交通の種別	1	2	2	4	5	5	1	2	2	3	1	2	2	4	1	2	2	4	1	
問4 再現	設問2で選んだ公共交通の種類	1	2	2		4	4	1	2	2	3		2	2			2	2			
	設問3で選んだ情報発信媒体の種類	エ	ア	エ	イ	ア	エ	イ	ア	ウ	オ		ア	エ			ア	エ		イ	
	インターネットを使って提供していない											○			○	○			○		
提供内容	運行マップの型式(地図型)	○	○	○		○	○		○	○	○		○	○			○				
	運行マップの型式(簡易型)																				
	バス停留所	○	○	○		○	○		○	○	○		○	○			○				
	時刻表		○	○		○	○		○	○			○	○			○				
	利用料金		○	○		○	○		○	○	○		○	○			○				
	利用方法								○	○	○										
	バス車両(運行しているバス車両等の画像)		○	○			○		○	○			○	○			○				
	乗換案内(在来線等との乗継案内等)																				
	利用喚起情報(免許返納割引、乗継割引等)									○	○			○	○			○			
	地域の公共施設情報(公民館や図書館等)		○				○											○			
	地域の観光情報(観光や産業に関する情報)																				
	運行に係る情報(利用者数の推移、運行経費)		○							○	○										
	経路探索																				
	その他 ・協議会資料 ・駅やバスの歴史(変遷)情報 ・音声ガイドページ ・写真コンテスト 等	○				○				○	○			○	○						
リンク先	交通事業者ホームページへのリンク				-	-		○	○	○							○			○	
	バス協会ホームページへのリンク				-	-															
	観光情報等ホームページへのリンク																				
	その他ホームページへのリンク①		○		-	-							○	○			○				
	その他ホームページへのリンク②																				
総評	提供内容の充実 (特筆すべきコメント 最大3つ)																				
	運行に係わる情報の掲載状況 (運行マップ地図型及びバス車両に○がある場合)		○	○			○		○	○			○	○			○				
	利用に係わる情報の掲載状況 (停留所、時刻表、料金、利用方法、乗換案内、利用喚起のうち○が4つ以上ある場合)									○	○		○	○			○				
	関連情報の掲載状況 (利用喚起に繋がる関連情報の提供) (公共施設情報、観光情報、経路探索のうち1つ以上○がある場合)		○				○										○				

埼玉県	項目	11206	11206	11207	11207	11207	11207	11208	11208	11208	11208	11209	11209	11210	11210	11210	11210	11210	11210	11211
基礎情報	自治体名	行田市	行田市	秩父市	秩父市	秩父市	秩父市	所沢市	所沢市	所沢市	所沢市	飯能市	飯能市	加須市	加須市	加須市	加須市	加須市	加須市	本庄市
	公共交通の種類	2	4	1	2	3	4	1	2	2	4	1	4	1	2	2	3	3	4	1
問4 再現	設問2で選んだ公共交通の種類	2		1	2	3			2	2		1		1	2	2	3	3		
	設問3で選んだ情報発信媒体の種類	ア		イ	イ	オ			ア	ウ		イ	イ	イ	ア	エ	ア	エ	イ	イ
	インターネットを使って提供していない		○				○	○			○									
提供内容	運行マップの型式(地図型)	○							○	○		○			○	○	○	○		
	運行マップの型式(簡易型)			○	○				○	○										○
	バス停留所	○		○	○	○			○	○		○			○	○	○	○	○	○
	時刻表	○		○	○				○	○					○	○	○	○		
	利用料金	○		○	○	○			○	○					○	○	○	○		
	利用方法				○					○										
	バス車両(運行しているバス車両等の画像)	○			○				○	○		○			○	○	○	○	○	○
	乗換案内(在来線等との乗継案内等)																			
	利用喚起情報(免許返納割引、乗継割引等)	○		○					○	○		○			○	○	○	○		
	地域の公共施設情報(公民館や図書館等)								○	○										
	地域の観光情報(観光や産業に関する情報)	○							○											○
	運行に係る情報(利用者数の推移、運行経費)	○																		
	経路探索																			
その他 ・協議会資料 ・駅やバスの歴史(変遷)情報 ・音声ガイドページ ・写真コンテスト 等			○					○			○									
リンク先	交通事業者ホームページへのリンク											○	○	○					○	
	バス協会ホームページへのリンク																			
	観光情報等ホームページへのリンク																			
	その他ホームページへのリンク①	○							○											
	その他ホームページへのリンク②																			
総評	提供内容の充実 (特筆すべきコメント 最大3つ)																			
	運行に係わる情報の掲載状況 (運行マップ地図型及びバス車両に○がある場合)	○							○	○		○			○	○	○	○	○	
	利用に係わる情報の掲載状況 (停留所、時刻表、料金、利用方法、乗換案内、 利用喚起のうち○が4つ以上ある場合)	○		○					○	○					○	○	○	○		
	関連情報の掲載状況 (利用喚起に繋がる関連情報の提供) (公共施設情報、観光情報、経路探索のうち1つ 以上○がある場合)	○							○	○										○

埼玉県	項目	11211	11211	11211	11212	11212	11212	11214	11214	11214	11214	11215	11215	11215	11215	11215	11216	11216	11217	11218	
基礎情報	自治体名	本庄市	本庄市	本庄市	東松山市	東松山市	東松山市	春日部市	春日部市	春日部市	春日部市	狭山市	狭山市	狭山市	狭山市	狭山市	羽生市	羽生市	鴻巣市	深谷市	
	公共交通の種類	1	3	4	1	2	2	1	2	2	4	1	2	2	4	5	2	2	2	1	
問4 再現	設問2で選んだ公共交通の種類	4	3			2	2	1	2	2		1	2	2	4		2	2	2	1	
	設問3で選んだ情報発信媒体の種類	ア	オ(ア)			イ	エ	ウ	ア	エ		イ	ア	エ	イ		イ	オ	ア	イ	
	インターネットを使って提供していない			○	○			○			○	○			○	○					
提供内容	運行マップの型式(地図型)	○				○	○		○	○		○	○				○	○	○		
	運行マップの型式(簡易型)											○	○								
	バス停留所	○	○			○	○		○	○							○	○	○		
	時刻表					○	○		○	○			○	○			○	○	○		
	利用料金	○	○			○	○		○	○			○	○			○	○	○		
	利用方法		○																		
	バス車両(運行しているバス車両等の画像)	○	○			○	○		○	○			○	○						○	
	乗換案内(在来線等との乗継案内等)																				
	利用喚起情報(免許返納割引、乗継割引等)	○	○															○	○	○	
	地域の公共施設情報(公民館や図書館等)	○								○	○			○	○						
	地域の観光情報(観光や産業に関する情報)																			○	
	運行に係る情報(利用者数の推移、運行経費)									○	○										
	経路探索																				
その他 ・協議会資料 ・駅やバスの歴史(変遷)情報 ・音声ガイダンスページ ・写真コンテスト 等													○	○							
リンク先	交通事業者ホームページへのリンク					○	○														○
	バス協会ホームページへのリンク																				○
	観光情報等ホームページへのリンク																				
	その他ホームページへのリンク①																				
	その他ホームページへのリンク②																				
総評	提供内容の充実 (特筆すべきコメント 最大3つ)																				
	運行に係わる情報の掲載状況 (運行マップ地図型及びバス車両に○がある場合)	○				○	○		○	○		○	○						○		
	利用に係わる情報の掲載状況 (停留所、時刻表、料金、利用方法、乗換案内、 利用喚起のうち○が4つ以上ある場合)		○															○	○	○	
	関連情報の掲載状況 (利用喚起に繋がる関連情報の提供) (公共施設情報、観光情報、経路探索のうち1つ 以上○がある場合)	○								○	○		○	○						○	

埼玉県	項目	11218	11218	11218	11218	11218	11221	11221	11222	11222	11222	11223	11223	11223	11223	11224	11224	11224	11225	11225
基礎情報	自治体名	深谷市	深谷市	深谷市	深谷市	深谷市	草加市	草加市	越谷市	越谷市	越谷市	蕨市	蕨市	蕨市	蕨市	戸田市	戸田市	戸田市	入間市	入間市
	公共交通の種類	2	2	3	3	4	1	4	1	1	4	1	2	2	4	1	2	4	2	2
問4 再現	設問2で選んだ公共交通の種類	2	2	3	3		1		1	1			2	2		1	2		2	2
	設問3で選んだ情報発信媒体の種類	ア	エ	ア	エ	イ	ア		イ	エ	イ	イ	ア	エ		エ	ア		ア	エ(ア)
	インターネットを使って提供していない							○							○	○		○		
提供内容	運行マップの型式(地図型)	○	○	○	○					○			○	○			○		○	○
	運行マップの型式(簡易型)						○													
	バス停留所	○	○	○	○		○			○			○	○			○		○	○
	時刻表	○	○	○	○		○						○	○			○		○	○
	利用料金	○	○	○	○								○	○			○		○	○
	利用方法	○	○	○	○		○												○	○
	バス車両(運行しているバス車両等の画像)						○						○	○			○		○	○
	乗換案内(在来線等との乗継案内等)																			
	利用喚起情報(免許返納割引、乗継割引等)	○	○	○	○								○	○			○			
	地域の公共施設情報(公民館や図書館等)	○	○	○	○		○			○								○		○
	地域の観光情報(観光や産業に関する情報)																			
	運行に係る情報(利用者数の推移、運行経費)																	○		
	経路探索																			
	その他 ・協議会資料 ・駅やバスの歴史(変遷)情報 ・音声ガイダンスページ ・写真コンテスト 等							○				○	○	○	○			○		
リンク先	交通事業者ホームページへのリンク					○	○			○			○	○			○			
	バス協会ホームページへのリンク									○										
	観光情報等ホームページへのリンク																			
	その他ホームページへのリンク①						○		○											
	その他ホームページへのリンク②																			
総評	提供内容の充実 (特筆すべきコメント 最大3つ)																			
	運行に係る情報の掲載状況 (運行マップ地図型及びバス車両に○がある場合)												○	○			○		○	○
	利用に係る情報の掲載状況 (停留所、時刻表、料金、利用方法、乗換案内、 利用喚起のうち○が4つ以上ある場合)	○	○	○	○								○	○			○		○	○
	関連情報の掲載状況 (利用喚起に繋がる関連情報の提供) (公共施設情報、観光情報、経路探索のうち1つ 以上○がある場合)	○	○	○	○		○			○							○		○	○

埼玉県	項目	11227	11227	11227	11227	11229	11229	11229	11229	11230	11230	11230	11231	11231	11231	11232	11232	11232	11232	11232	
基礎情報	自治体名	朝霞市	朝霞市	朝霞市	朝霞市	和光市	和光市	和光市	和光市	新座市	新座市	新座市	桶川市	桶川市	桶川市	久喜市	久喜市	久喜市	久喜市	久喜市	
	公共交通の種類	1	2	2	4	1	2	2	4	1	2	2	1	2	4	1	1	2	2	3	
問4 再現	設問2で選んだ公共交通の種類		2	2			2	2		1	2	2	1	2	4	1	1	2	2	3	
	設問3で選んだ情報発信媒体の種類	イ	ア	エ	イ	イ	ア	エ	イ	ウ	ア	ウ	イ	イ	イ	イ	ウ	ア	エ	ア	
	インターネットを使って提供していない									○							○				
提供内容	運行マップの型式(地図型)		○	○			○	○			○	○		○				○	○		
	運行マップの型式(簡易型)								○											○	
	バス停留所		○	○			○	○	○		○	○		○				○	○	○	
	時刻表		○	○			○	○			○	○		○				○	○	○	
	利用料金		○	○			○	○			○	○		○				○	○	○	
	利用方法			○																○	
	バス車両(運行しているバス車両等の画像)		○	○			○	○			○	○		○				○	○	○	
	乗換案内(在来線等との乗継案内等)																				
	利用喚起情報(免許返納割引、乗継割引等)		○	○			○	○											○	○	○
	地域の公共施設情報(公民館や図書館等)		○	○										○							
	地域の観光情報(観光や産業に関する情報)		○	○																	
	運行に係る情報(利用者数の推移、運行経費)																				
	経路探索																				
その他 ・協議会資料 ・駅やバスの歴史(変遷)情報 ・音声ガイドページ ・写真コンテスト 等	○			○	○	○	○	○		○	○									○	
リンク先	交通事業者ホームページへのリンク								○				○			○					
	バス協会ホームページへのリンク																				
	観光情報等ホームページへのリンク																				
	その他ホームページへのリンク①														○						
	その他ホームページへのリンク②																				
総評	提供内容の充実 (特筆すべきコメント 最大3つ)																				
	運行に係わる情報の掲載状況 (運行マップ地図型及びバス車両に○がある場合)		○	○			○	○			○	○		○				○	○		
	利用に係わる情報の掲載状況 (停留所、時刻表、料金、利用方法、乗換案内、利用喚起のうち○が4つ以上ある場合)		○	○			○	○										○	○	○	
	関連情報の掲載状況 (利用喚起に繋がる関連情報の提供) (公共施設情報、観光情報、経路探索のうち1つ以上○がある場合)		○	○										○							

埼玉県	項目	11232	11232	11233	11233	11233	11233	11234	11234	11234	11237	11237	11237	11238	11238	11239	11239	11239	11240	11240
基礎情報	自治体名	久喜市	久喜市	北本市	北本市	北本市	北本市	八潮市	八潮市	八潮市	三郷市	三郷市	三郷市	蓮田市	蓮田市	坂戸市	坂戸市	坂戸市	幸手市	幸手市
	公共交通の種類	3	4	1(2)	3	3	4	1	2	3	1	1	4	1	4	1	2	4	1	2
問4 再現	設問2で選んだ公共交通の種類	3		1(2)	3	3		1	2		1	1		1		1	2	4		2
	設問3で選んだ情報発信媒体の種類	ウ	イ	イ	ア	ウ		イ	イ		エ	カ		イ	イ	イ	ア	オ		ア
	インターネットを使って提供していない						○			○		○	○					○	○	
提供内容	運行マップの型式(地図型)							○	○		○			○			○			
	運行マップの型式(簡易型)	○												○						○
	バス停留所	○			○			○	○		○			○			○			○
	時刻表	○							○								○			○
	利用料金	○			○	○			○								○			○
	利用方法	○			○	○														
	バス車両(運行しているバス車両等の画像)	○				○					○						○			○
	乗換案内(在来線等との乗継案内等)																			
	利用喚起情報(免許返納割引、乗継割引等)	○																		○
	地域の公共施設情報(公民館や図書館等)								○	○		○								
	地域の観光情報(観光や産業に関する情報)													○				○		
	運行に係る情報(利用者数の推移、運行経費)																			
	経路探索																			
	その他 ・協議会資料 ・駅やバスの歴史(変遷)情報 ・音声ガイドページ ・写真コンテスト 等	○	○			○			○			○								
リンク先	交通事業者ホームページへのリンク			○				○						○	○	○				
	バス協会ホームページへのリンク																			
	観光情報等ホームページへのリンク																			
	その他ホームページへのリンク①																			
	その他ホームページへのリンク②																			
総評	提供内容の充実 (特筆すべきコメント 最大3つ)																			
	運行に係わる情報の掲載状況 (運行マップ地図型及びバス車両に○がある場合)										○							○		
	利用に係わる情報の掲載状況 (停留所、時刻表、料金、利用方法、乗換案内、 利用喚起のうち○が4つ以上ある場合)	○																○		
	関連情報の掲載状況 (利用喚起に繋がる関連情報の提供) (公共施設情報、観光情報、経路探索のうち1つ 以上○がある場合)								○	○		○		○				○		

埼玉県	項目	11240	11241	11241	11241	11241	11242	11242	11242	11242	11243	11243	11243	11245	11245	11245	11245	11245	11246	11246	11301	
基礎情報	自治体名	幸手市	鶴ヶ島市	鶴ヶ島市	鶴ヶ島市	鶴ヶ島市	日高市	日高市	日高市	吉川市	吉川市	吉川市	ふじみ野市	ふじみ野市	ふじみ野市	ふじみ野市	ふじみ野市	白岡市	白岡市	伊奈町		
	公共交通の種別	4	1	2	2	4	1	1	4	1	1	4	1	2	2	2	4	1	4	1		
問4 再現	設問2で選んだ公共交通の種類			2	2		1	1		1	1	4	1	2	2	2		5	5			
	設問3で選んだ情報発信媒体の種類			ア	ウ		イ	ウ	イ	ア	エ	イ	イ	ア	エ	カ						
	インターネットを使って提供していない	○	○			○					○		○		○	○	○				○	
提供内容	運行マップの型式(地図型)			○	○		○	○		○					○							
	運行マップの型式(簡易型)								○	○												
	バス停留所			○	○		○	○		○					○							
	時刻表			○	○					○					○							
	利用料金			○	○					○					○							
	利用方法																					
	バス車両(運行しているバス車両等の画像)			○	○		○	○														
	乗換案内(在来線等との乗継案内等)																					
	利用喚起情報(免許返納割引、乗継割引等)			○	○		○		○	○					○							
	地域の公共施設情報(公民館や図書館等)										○											
	地域の観光情報(観光や産業に関する情報)																					
	運行に係る情報(利用者数の推移、運行経費)										○				○							
	経路探索																					
その他 ・協議会資料 ・駅やバスの歴史(変遷)情報 ・音声ガイドページ ・写真コンテスト 等							○	○														
リンク先	交通事業者ホームページへのリンク			○	○		○		○	○			○									
	バス協会ホームページへのリンク																					
	観光情報等ホームページへのリンク																					
	その他ホームページへのリンク①			○	○																	
	その他ホームページへのリンク②																					
総評	提供内容の充実 (特筆すべきコメント 最大3つ)																					
	運行に係る情報の掲載状況 (運行マップ地図型及びバス車両に○がある場合)			○	○		○	○														
	利用に係る情報の掲載状況 (停留所、時刻表、料金、利用方法、乗換案内、利用喚起のうち○が4つ以上ある場合)			○	○					○				○								
	関連情報の掲載状況 (利用喚起に繋がる関連情報の提供) (公共施設情報、観光情報、経路探索のうち1つ以上○がある場合)										○											

埼玉県	項目	11301	11301	11301	11324	11326	11326	11326	11341	11342	11343	11343	11343	11346	11346	11347	11347	11348	11348	11348	
基礎情報	自治体名	伊奈町	伊奈町	伊奈町	三芳町	毛呂山町	毛呂山町	毛呂山町	滑川町	嵐山町	小川町	小川町	小川町	川島町	川島町	吉見町	吉見町	鳩山町	鳩山町	鳩山町	
	公共交通の種類	2	2	4	1	1	2	2	2	1	1	1	4	1	2	1	2	1	2	2	
問4 再現	設問2で選んだ公共交通の種類	2	2		1		2	2	2	1	1	1			2	1	2		2	2	
	設問3で選んだ情報発信媒体の種類	ア	エ		イ	イ	イ	イ(オ)	ア	イ	イ	カ	イ		イ	イ	イ		ア	ウ	
	インターネットを使って提供していない			○								○		○				○			
提供内容	運行マップの型式(地図型)	○	○				○	○							○	○	○		○	○	
	運行マップの型式(簡易型)				○											○					
	バス停留所	○	○				○	○							○	○	○		○	○	
	時刻表	○	○		○		○	○	○						○	○	○		○	○	
	利用料金	○	○		○		○	○	○						○	○	○		○	○	
	利用方法																○		○	○	
	バス車両(運行しているバス車両等の画像)		○				○	○							○	○	○		○	○	
	乗換案内(在来線等との乗継案内等)														○						
	利用喚起情報(免許返納割引、乗継割引等)																	○		○	○
	地域の公共施設情報(公民館や図書館等)																				
	地域の観光情報(観光や産業に関する情報)																				
	運行に係る情報(利用者数の推移、運行経費)																			○	
	経路探索																				
	その他 ・協議会資料 ・駅やバスの歴史(変遷)情報 ・音声ガイダンスページ ・写真コンテスト 等											○		○				○			
リンク先	交通事業者ホームページへのリンク									○	○		○								
	バス協会ホームページへのリンク																				
	観光情報等ホームページへのリンク																				
	その他ホームページへのリンク①				○					○											
	その他ホームページへのリンク②				○																
総評	提供内容の充実 (特筆すべきコメント 最大3つ)																				
	運行に係る情報の掲載状況 (運行マップ地図型及びバス車両に○がある場合)		○				○	○							○	○	○		○	○	
	利用に係る情報の掲載状況 (停留所、時刻表、料金、利用方法、乗換案内、 利用喚起のうち○が4つ以上ある場合)														○		○		○	○	
	関連情報の掲載状況 (利用喚起に繋がる関連情報の提供) (公共施設情報、観光情報、経路探索のうち1つ 以上○がある場合)																				

埼玉県	項目	11348	11348	11349	11349	11349	11361	11361	11361	11361	11362	11362	11363	11365	11365	11365	11369	11381	11381	11381
基礎情報	自治体名	鳩山町	鳩山町	ときがわ町	ときがわ町	ときがわ町	横瀬町	横瀬町	横瀬町	横瀬町	皆野町	皆野町	長瀬町	小鹿野町	小鹿野町	小鹿野町	東秩父村	美里町	美里町	美里町
	公共交通の種別	3	3	1	3	4	1	2	2	4	1	4	4	1	2	3	1	1	2	4
問4 再現	設問2で選んだ公共交通の種類	3	3	1	3		1	2	2	4	1			1	2	3	1	1	2	
	設問3で選んだ情報発信媒体の種類	ア	ウ	ア	ア	イ	イ	ア	エ	イ	イ	イ	イ	ア	ア	オ	イ	イ	ア	
	インターネットを使って提供していない																			○
提供内容	運行マップの型式(地図型)			○	○			○	○							○			○	
	運行マップの型式(簡易型)									○				○	○					
	バス停留所			○	○			○	○		○			○	○		○	○	○	
	時刻表	○	○	○	○			○	○		○			○	○	○	○	○	○	
	利用料金	○	○		○			○	○						○	○	○	○	○	
	利用方法	○	○		○											○				
	バス車両(運行しているバス車両等の画像)	○	○	○	○			○	○							○				
	乗換案内(在来線等との乗継案内等)														○					
	利用喚起情報(免許返納割引、乗継割引等)	○			○						○									
	地域の公共施設情報(公民館や図書館等)			○																
	地域の観光情報(観光や産業に関する情報)			○																
	運行に係る情報(利用者数の推移、運行経費)			○																
	経路探索																			
その他 ・協議会資料 ・駅やバスの歴史(変遷)情報 ・音声ガイドページ ・写真コンテスト 等				○		○		○	○			○	○				○			
リンク先	交通事業者ホームページへのリンク			○			○			○			○				○			
	バス協会ホームページへのリンク																			
	観光情報等ホームページへのリンク																			
	その他ホームページへのリンク①																			
	その他ホームページへのリンク②																			
総評	提供内容の充実 (特筆すべきコメント 最大3つ)																			
	運行に係る情報の掲載状況 (運行マップ地図型及びバス車両に○がある場合)			○	○			○	○							○				
	利用に係る情報の掲載状況 (停留所、時刻表、料金、利用方法、乗換案内、 利用喚起のうち○が4つ以上ある場合)	○			○															
	関連情報の掲載状況 (利用喚起に繋がる関連情報の提供) (公共施設情報、観光情報、経路探索のうち1つ 以上○がある場合)			○																

埼玉県	項目	11383	11385	11408	11408	11408	11442	11442	11442	11442	11464	11464	11465	11465	
基礎情報	自治体名	神川町	上里町	寄居町	寄居町	寄居町	宮代町	宮代町	宮代町	宮代町	杉戸町	杉戸町	松伏町	松伏町	
	公共交通の種別	1	2	1	3	4	1	2	2	4	2	2	1	1	
問4 再現	設問2で選んだ公共交通の種類	1	2		3			2	2		2	2	1	1	
	設問3で選んだ情報発信媒体の種類	ア	ウ	イ	イ	イ		ア	エ		イ	エ	ア	イ	
	インターネットを使って提供していない						○			○					
提供内容	運行マップの型式(地図型)		○					○	○		○	○			
	運行マップの型式(簡易型)												○	○	
	バス停留所		○		○			○	○		○	○			
	時刻表	○	○	○				○	○		○	○	○	○	
	利用料金		○	○	○			○	○		○	○			
	利用方法				○										
	バス車両(運行しているバス車両等の画像)		○					○	○		○	○			
	乗換案内(在来線等との乗継案内等)														
	利用喚起情報(免許返納割引、乗継割引等)								○	○		○	○		
	地域の公共施設情報(公民館や図書館等)													○	○
	地域の観光情報(観光や産業に関する情報)														
	運行に係る情報(利用者数の推移、運行経費)								○	○					
	経路探索														
	その他 ・協議会資料 ・駅やバスの歴史(変遷)情報 ・音声ガイダンスページ ・写真コンテスト 等	○			○	○			○	○					
リンク先	交通事業者ホームページへのリンク					○							○	○	
	バス協会ホームページへのリンク														
	観光情報等ホームページへのリンク														
	その他ホームページへのリンク①														
	その他ホームページへのリンク②														
総評	提供内容の充実 (特筆すべきコメント 最大3つ)														
	運行に係る情報の掲載状況 (運行マップ地図型及びバス車両に○がある場合)		○					○	○		○	○			
	利用に係る情報の掲載状況 (停留所、時刻表、料金、利用方法、乗換案内、 利用喚起のうち○が4つ以上ある場合)							○	○		○	○			
	関連情報の掲載状況 (利用喚起に繋がる関連情報の提供) (公共施設情報、観光情報、経路探索のうち1つ 以上○がある場合)												○	○	

(4) 千葉県

千葉県	項目	12100	12100	12100	12100	12100	12203	12203	12203	12204	12204	12204	12205	12205	12206	12206	12206	12207	12208	12208	
基礎情報	自治体名	千葉市	千葉市	千葉県	千葉県	千葉県	市川市	市川市	市川市	船橋市	船橋市	船橋市	館山市	館山市	木更津市	木更津市	木更津市	松戸市	野田市	野田市	
	公共交通の種類	1	2	2	4	5	1	2	4	1	1	4	1	4	1	1	4	1	1	2	
問4 再現	設問2で選んだ公共交通の種類	1	2	2		4	1	2		1	1		1	4	1	1		1	1	2	
	設問3で選んだ情報発信媒体の種類	イ	ア	ウ		イ	カ	ア		イ	エ	イ	イ	イ	イ	エ		イ	イ	ア	
	インターネットを使って提供していない				○		○		○		○					○	○				
提供内容	運行マップの型式(地図型)		○	○		○		○							○			○		○	
	運行マップの型式(簡易型)										○				○						
	バス停留所		○	○		○		○							○			○		○	
	時刻表		○	○				○							○					○	
	利用料金		○					○												○	
	利用方法			○																	○
	バス車両(運行しているバス車両等の画像)					○		○				○									○
	乗換案内(在来線等との乗継案内等)								○												
	利用喚起情報(免許返納割引、乗継割引等)		○	○					○												○
	地域の公共施設情報(公民館や図書館等)								○												○
	地域の観光情報(観光や産業に関する情報)								○												○
	運行に係る情報(利用者数の推移、運行経費)					○			○												○
	経路探索																				
	その他 ・協議会資料 ・駅やバスの歴史(変遷)情報 ・音声ガイダンスページ ・写真コンテスト 等			○			○		○				○							○	
リンク先	交通事業者ホームページへのリンク	○	○			○				○			○	○	○				○		
	バス協会ホームページへのリンク																				
	観光情報等ホームページへのリンク																				
	その他ホームページへのリンク①																			○	
	その他ホームページへのリンク②																				
総評	提供内容の充実 (特筆すべきコメント 最大3つ)																				
	運行に係わる情報の掲載状況 (運行マップ地図型及びバス車両に○がある場合)					○		○													○
	利用に係わる情報の掲載状況 (停留所、時刻表、料金、利用方法、乗換案内、利用喚起のうち○が4つ以上ある場合)		○	○				○													○
	関連情報の掲載状況 (利用喚起に繋がる関連情報の提供) (公共施設情報、観光情報、経路探索のうち1つ以上○がある場合)							○													○

千葉県	項目	12208	12208	12210	12210	12210	12210	12210	12210	12211	12211	12211	12211	12211	12212	12212	12212	12212	12212	12212
基礎情報	自治体名	野田市	野田市	茂原市	茂原市	茂原市	茂原市	茂原市	茂原市	成田市	成田市	成田市	成田市	成田市	佐倉市	佐倉市	佐倉市	佐倉市	佐倉市	佐倉市
	公共交通の種類	2	4	1	2	2	3	3	4	1	2	2	3	4	1	2	2	3	3	4
問4 再現	設問2で選んだ公共交通の種類	2		1	2	2	3	3		1	2	2	3			2	2	3	3	
	設問3で選んだ情報発信媒体の種類	エ		エ	ア	エ	ア	エ	イ	イ	ア	エ	ア		イ	ア	オ	ア	オ	
	インターネットを使って提供していない	○	○							○		○		○						○
提供内容	運行マップの型式(地図型)			○		○		○										○	○	○
	運行マップの型式(簡易型)				○		○				○					○	○			
	バス停留所			○	○	○	○	○			○		○			○	○	○	○	
	時刻表			○	○	○					○					○	○			
	利用料金				○	○	○	○			○		○			○	○	○	○	
	利用方法				○		○	○					○						○	○
	バス車両(運行しているバス車両等の画像)			○		○					○						○	○	○	○
	乗換案内(在来線等との乗継案内等)																			
	利用喚起情報(免許返納割引、乗継割引等)				○	○	○	○			○									
	地域の公共施設情報(公民館や図書館等)																			
	地域の観光情報(観光や産業に関する情報)																			
	運行に係る情報(利用者数の推移、運行経費)											○			○					
	経路探索																			
その他 ・協議会資料 ・駅やバスの歴史(変遷)情報 ・音声ガイダンスページ ・写真コンテスト 等									○											
リンク先	交通事業者ホームページへのリンク												○							
	バス協会ホームページへのリンク																			
	観光情報等ホームページへのリンク																			
	その他ホームページへのリンク①												○							
	その他ホームページへのリンク②												○							
総評	提供内容の充実 (特筆すべきコメント 最大3つ)																			
	運行に係わる情報の掲載状況 (運行マップ地図型及びバス車両に○がある場合)			○		○													○	○
	利用に係わる情報の掲載状況 (停留所、時刻表、料金、利用方法、乗換案内、 利用喚起のうち○が4つ以上ある場合)				○	○	○	○			○									
	関連情報の掲載状況 (利用喚起に繋がる関連情報の提供) (公共施設情報、観光情報、経路探索のうち1つ 以上○がある場合)																			

千葉県	項目	12213	12213	12213	12213	12213	12213	12215	12215	12215	12215	12216	12216	12216	12217	12217	12217	12217	12217	12217	
基礎情報	自治体名	東金市	東金市	東金市	東金市	東金市	東金市	旭市	旭市	旭市	旭市	習志野市	習志野市	習志野市	柏市	柏市	柏市	柏市	柏市	柏市	
	公共交通の種類	1	2	2	3	3	4	1	2	2	4	1	2	5	1	1	2	2	2	3	
問4 再現	設問2で選んだ公共交通の種類	1	2	2	3	3			2	2			2	4	1	1	2	2	2	3	
	設問3で選んだ情報発信媒体の種類	イ	ア	オ	ア	ウ	イ		イ	ウ			ア	ア	イ	エ	ア	ウ	エ	ア	
	インターネットを使って提供していない							○			○	○									
提供内容	運行マップの型式(地図型)		○	○									○	○		○	○	○	○	○	
	運行マップの型式(簡易型)								○	○											
	バス停留所		○	○	○	○							○	○		○	○	○	○	○	
	時刻表	○	○	○			○		○	○			○	○			○	○	○		
	利用料金		○	○	○	○				○	○		○	○			○	○	○	○	
	利用方法				○	○															○
	バス車両(運行しているバス車両等の画像)		○	○	○	○				○	○			○	○		○	○	○	○	
	乗換案内(在来線等との乗継案内等)													○							
	利用喚起情報(免許返納割引、乗継割引等)													○	○			○			
	地域の公共施設情報(公民館や図書館等)		○	○										○	○		○	○	○	○	
	地域の観光情報(観光や産業に関する情報)															○		○	○	○	
	運行に係る情報(利用者数の推移、運行経費)		○	○										○			○				
	経路探索				○	○															
	その他 ・協議会資料 ・駅やバスの歴史(変遷)情報 ・音声ガイダンスページ ・写真コンテスト 等													○		○					
リンク先	交通事業者ホームページへのリンク	○													○						
	バス協会ホームページへのリンク																				
	観光情報等ホームページへのリンク																				
	その他ホームページへのリンク①												○		○						
	その他ホームページへのリンク②														○						
総評	提供内容の充実 (特筆すべきコメント 最大3つ)																				
	運行に係わる情報の掲載状況 (運行マップ地図型及びバス車両に○がある場合)		○	○										○	○		○	○	○	○	
	利用に係わる情報の掲載状況 (停留所、時刻表、料金、利用方法、乗換案内、 利用喚起のうち○が4つ以上ある場合)													○	○		○				
	関連情報の掲載状況 (利用喚起に繋がる関連情報の提供) (公共施設情報、観光情報、経路探索のうち1つ 以上○がある場合)		○	○	○	○								○	○		○		○	○	

千葉県	項目	12217	12217	12217	12217	12218	12219	12219	12219	12219	12220	12220	12220	12221	12221	12222	12222	12222	12223	12223
基礎情報	自治体名	柏市	柏市	柏市	柏市	勝浦市	市原市	市原市	市原市	市原市	流山市	流山市	流山市	八千代市	八千代市	我孫子市	我孫子市	我孫子市	鴨川市	鴨川市
	公共交通の種類	3	3	3	4	2	1	2	3	4	1	2	4	1	2	1	2	4	1	2
問4 再現	設問2で選んだ公共交通の種類	3	3	3	4	2	1	2			1	2			2	1	2		1	2
	設問3で選んだ情報発信媒体の種類	ウ	エ	オ	カ	ア	イ	イ	イ	イ	イ	ア	イ		ア		イ	イ	イ	ア
	インターネットを使って提供していない				○									○		○				
提供内容	運行マップの型式(地図型)	○	○	○		○					○	○			○					○
	運行マップの型式(簡易型)										○	○					○			
	バス停留所	○	○	○		○					○	○			○		○			○
	時刻表					○						○			○		○			○
	利用料金	○	○	○		○						○			○		○			○
	利用方法	○	○	○																
	バス車両(運行しているバス車両等の画像)	○	○	○		○						○			○		○			○
	乗換案内(在来線等との乗継案内等)																			
	利用喚起情報(免許返納割引、乗継割引等)							○					○		○		○			○
	地域の公共施設情報(公民館や図書館等)	○	○	○																
	地域の観光情報(観光や産業に関する情報)	○	○	○																
	運行に係る情報(利用者数の推移、運行経費)											○			○					
	経路探索																			
	その他 ・協議会資料 ・駅やバスの歴史(変遷)情報 ・音声ガイダンスページ ・写真コンテスト 等									○				○		○				
リンク先	交通事業者ホームページへのリンク						○	○		○	○	○							○	○
	バス協会ホームページへのリンク																			
	観光情報等ホームページへのリンク																			
	その他ホームページへのリンク①																	○		
	その他ホームページへのリンク②																			
総評	提供内容の充実 (特筆すべきコメント 最大3つ)																			
	運行に係わる情報の掲載状況 (運行マップ地図型及びバス車両に○がある場合)	○	○	○		○						○			○					○
	利用に係わる情報の掲載状況 (停留所、時刻表、料金、利用方法、乗換案内、 利用喚起のうち○が4つ以上ある場合)											○			○		○			○
	関連情報の掲載状況 (利用喚起に繋がる関連情報の提供) (公共施設情報、観光情報、経路探索のうち1つ 以上○がある場合)	○	○	○																

千葉県	項目	12223	12223	12223	12224	12224	12224	12224	12225	12225	12225	12225	12225	12225	12226	12226	12226	12226	12227	12227
基礎情報	自治体名	鴨川市	鴨川市	鴨川市	鎌ヶ谷市	鎌ヶ谷市	鎌ヶ谷市	鎌ヶ谷市	君津市	君津市	君津市	君津市	君津市	君津市	富津市	富津市	富津市	富津市	浦安市	浦安市
	公共交通の種類	2	4	5	1	2	2	4	1	1	2	2	3	3	1	2	4	5	1	2
問4 再現	設問2で選んだ公共交通の種類	2				2	2		1	1	2	2	3	3	1	2		4	1	2
	設問3で選んだ情報発信媒体の種類	ウ	イ		イ	ア	エ		ア	エ	ア	オ	ア	オ	イ	ア		イ	イ	イ
	インターネットを使って提供していない			○				○									○		○	
提供内容	運行マップの型式(地図型)	○					○			○										○
	運行マップの型式(簡易型)					○					○	○			○					
	バス停留所	○				○	○		○	○	○	○			○					○
	時刻表	○				○	○		○		○	○			○					○
	利用料金	○				○	○		○		○	○	○	○	○					○
	利用方法												○	○						○
	バス車両(運行しているバス車両等の画像)	○				○				○	○	○	○	○					○	○
	乗換案内(在来線等との乗継案内等)																			
	利用喚起情報(免許返納割引、乗継割引等)	○				○						○	○		○					
	地域の公共施設情報(公民館や図書館等)	○	○			○	○				○									
	地域の観光情報(観光や産業に関する情報)		○			○	○						○	○						
	運行に係る情報(利用者数の推移、運行経費)									○		○	○		○					
	経路探索																			
	その他 ・協議会資料 ・駅やバスの歴史(変遷)情報 ・音声ガイダンスページ ・写真コンテスト 等	○	○			○						○	○		○					
リンク先	交通事業者ホームページへのリンク	○	○																○	○
	バス協会ホームページへのリンク																			
	観光情報等ホームページへのリンク					○														
	その他ホームページへのリンク①				○				○		○	○			○					
	その他ホームページへのリンク②																			
総評	提供内容の充実 (特筆すべきコメント 最大3つ)																			
	運行に係る情報の掲載状況 (運行マップ地図型及びバス車両に○がある場合)	○									○									○
	利用に係る情報の掲載状況 (停留所、時刻表、料金、利用方法、乗換案内、利用喚起のうち○が4つ以上ある場合)	○				○					○	○			○					○
	関連情報の掲載状況 (利用喚起に繋がる関連情報の提供) (公共施設情報、観光情報、経路探索のうち1つ以上○がある場合)	○	○			○	○			○			○	○						

千葉県	項目	12227	12228	12228	12228	12228	12228	12229	12229	12230	12230	12230	12230	12230	12231	12231	12231	12231	12232	12232	
基礎情報	自治体名	浦安市	四街道市	四街道市	四街道市	四街道市	四街道市	袖ヶ浦市	袖ヶ浦市	八街市	八街市	八街市	八街市	八街市	印西市	印西市	印西市	印西市	白井市	白井市	
	公共交通の種類	4	1	1	2	2	4	1	4	1	1	2	2	4	1	2	2	4	1	2	
問4 再現	設問2で選んだ公共交通の種類		1	1	2	2		1		1	1	2	2		1	2	2			2	
	設問3で選んだ情報発信媒体の種類		イ	オ	ア	オ		イ	イ	ア	カ	ア	エ		イ	ア	エ		イ	ア	
	インターネットを使って提供していない	○						○						○					○		
提供内容	運行マップの型式(地図型)							○		○	○	○	○			○	○	○		○	
	運行マップの型式(簡易型)		○	○	○	○									○						
	バス停留所		○	○	○	○		○				○	○		○	○	○			○	
	時刻表				○	○		○		○	○	○	○		○	○	○			○	
	利用料金				○	○		○				○	○		○	○	○			○	
	利用方法											○	○								
	バス車両(運行しているバス車両等の画像)												○	○			○	○			○
	乗換案内(在来線等との乗継案内等)																				
	利用喚起情報(免許返納割引、乗継割引等)				○	○							○	○			○	○			○
	地域の公共施設情報(公民館や図書館等)																○	○			
	地域の観光情報(観光や産業に関する情報)																				
	運行に係る情報(利用者数の推移、運行経費)								○												
	経路探索																○	○			
	その他 ・協議会資料 ・駅やバスの歴史(変遷)情報 ・音声ガイドページ ・写真コンテスト 等			○	○	○	○		○		○	○					○	○		○	○
リンク先	交通事業者ホームページへのリンク		○	○				○	○	○	○									○	
	バス協会ホームページへのリンク																				
	観光情報等ホームページへのリンク																				
	その他ホームページへのリンク①		○	○																	
	その他ホームページへのリンク②																				
総評	提供内容の充実 (特筆すべきコメント 最大3つ)																				
	運行に係る情報の掲載状況 (運行マップ地図型及びバス車両に○がある場合)												○	○			○	○			○
	利用に係る情報の掲載状況 (停留所、時刻表、料金、利用方法、乗換案内、 利用喚起のうち○が4つ以上ある場合)				○	○							○	○			○	○			○
	関連情報の掲載状況 (利用喚起に繋がる関連情報の提供) (公共施設情報、観光情報、経路探索のうち1つ 以上○がある場合)															○	○				

千葉県	項目	12232	12233	12233	12233	12233	12233	12234	12234	12234	12234	12234	12235	12235	12235	12235	12236	12236	12236	12236
基礎情報	自治体名	白井市	富里市	富里市	富里市	富里市	富里市	南房総市	南房総市	南房総市	南房総市	南房総市	匝瑳市	匝瑳市	匝瑳市	匝瑳市	香取市	香取市	香取市	香取市
	公共交通の種類	4	1	2	2	3	3	1	2	3	3	4	1	1	2	2	1	2	3	4
問4 再現	設問2で選んだ公共交通の種類			2	2	3	3		2	3	3		1	1	2	2	1	2	3	
	設問3で選んだ情報発信媒体の種類			ア	ウ	ア	ウ		ア	ア	オ(ア)	イ	イ	オ	ア	エ	ア	ア	オ	
	インターネットを使って提供していない	○	○					○												○
提供内容	運行マップの型式(地図型)			○	○	○	○													
	運行マップの型式(簡易型)								○	○	○				○	○	○	○		
	バス停留所			○	○	○	○		○	○	○		○		○	○	○	○	○	
	時刻表			○	○	○	○		○	○	○				○	○	○	○		
	利用料金			○	○	○	○		○	○	○				○	○		○	○	
	利用方法					○	○			○	○								○	
	バス車両(運行しているバス車両等の画像)			○	○	○	○								○	○				
	乗換案内(在来線等との乗継案内等)			○	○	○	○			○	○									
	利用喚起情報(免許返納割引、乗継割引等)			○	○	○	○		○						○	○		○	○	
	地域の公共施設情報(公民館や図書館等)									○	○							○	○	
	地域の観光情報(観光や産業に関する情報)																			
	運行に係る情報(利用者数の推移、運行経費)														○					
	経路探索																			
	その他 ・協議会資料 ・駅やバスの歴史(変遷)情報 ・音声ガイドページ ・写真コンテスト 等			○	○	○	○						○			○				
リンク先	交通事業者ホームページへのリンク												○				○			
	バス協会ホームページへのリンク																			
	観光情報等ホームページへのリンク																			
	その他ホームページへのリンク①																			
	その他ホームページへのリンク②																			
総評	提供内容の充実 (特筆すべきコメント 最大3つ)																			
	運行に係る情報の掲載状況 (運行マップ地図型及びバス車両に○がある場合)			○	○	○	○													
	利用に係る情報の掲載状況 (停留所、時刻表、料金、利用方法、乗換案内、 利用喚起のうち○が4つ以上ある場合)			○	○	○	○		○	○	○				○	○		○	○	
	関連情報の掲載状況 (利用喚起に繋がる関連情報の提供) (公共施設情報、観光情報、経路探索のうち1つ 以上○がある場合)									○	○						○	○		

千葉県	項目	12237	12237	12237	12237	12237	12237	12237	12238	12238	12238	12238	12239	12239	12239	12322	12322	12322	12329	12329	
基礎情報	自治体名	山武市	山武市	山武市	山武市	山武市	山武市	山武市	いすみ市	いすみ市	いすみ市	いすみ市	大網白里市	大網白里市	大網白里市	酒々井町	酒々井町	酒々井町	栄町	栄町	
	公共交通の種別	1	1	2	2	3	3	4	2	2	3	4	1	2	2	1	3	4	1	2	
問4 再現	設問2で選んだ公共交通の種類	1	1	2	2	3	3		2	2	3		1	2	2	1	3			2	
	設問3で選んだ情報発信媒体の種類	イ	エ	ア	オ	ア	エ		ア	ウ	オ	イ	イ	ア	ウ	ア	ア	イ		ア	
	インターネットを使って提供していない							○											○		
提供内容	運行マップの型式(地図型)	○	○	○	○				○	○	○			○	○					○	
	運行マップの型式(簡易型)					○	○									○					
	バス停留所		○	○	○				○	○			○	○	○	○					○
	時刻表		○	○	○				○	○	○	○		○	○	○					○
	利用料金			○		○	○		○	○	○	○		○	○			○			○
	利用方法					○	○				○						○				○
	バス車両(運行しているバス車両等の画像)								○	○	○			○	○		○				○
	乗換案内(在来線等との乗継案内等)																				
	利用喚起情報(免許返納割引、乗継割引等)			○					○	○		○									○
	地域の公共施設情報(公民館や図書館等)																				
	地域の観光情報(観光や産業に関する情報)																				
	運行に係る情報(利用者数の推移、運行経費)														○	○					
	経路探索																				
その他 ・協議会資料 ・駅やバスの歴史(変遷)情報 ・音声ガイドページ ・写真コンテスト 等					○	○	○				○						○				
リンク先	交通事業者ホームページへのリンク	○										○	○					○			
	バス協会ホームページへのリンク																				
	観光情報等ホームページへのリンク																				
	その他ホームページへのリンク①																				
	その他ホームページへのリンク②																				
総評	提供内容の充実 (特筆すべきコメント 最大3つ)																				
	運行に係る情報の掲載状況 (運行マップ地図型及びバス車両に○がある場合)								○	○	○			○	○					○	
	利用に係る情報の掲載状況 (停留所、時刻表、料金、利用方法、乗換案内、利用喚起のうち○が4つ以上ある場合)			○					○	○											○
	関連情報の掲載状況 (利用喚起に繋がる関連情報の提供) (公共施設情報、観光情報、経路探索のうち1つ以上○がある場合)																				

千葉県	項目	12329	12329	12347	12347	12347	12349	12349	12403	12409	12409	12409	12409	12410	12410	12421	12421	12421	12422	12422
基礎情報	自治体名	栄町	栄町	多古町	多古町	多古市	東庄町	東庄町	九十九里町	芝山町	芝山町	芝山町	芝山町	横芝光町	横芝光町	一宮町	一宮町	一宮町	睦沢町	睦沢町
	公共交通の種別	2	4	1	2	3	2	4	1	1	2	2	3	1	2	1	3	4	1	2
問4 再現	設問2で選んだ公共交通の種類	2			2	3	2		1	1	2	2	3	1	2		3		1	2
	設問3で選んだ情報発信媒体の種類	オ	イ	イ	オ	オ	オ		イ	エ	イ(ウ)	イ(エ)	ア	イ	ア	イ	オ		ア	ア
	インターネットを使って提供していない						○	○	○									○		
提供内容	運行マップの型式(地図型)	○								○		○			○					○
	運行マップの型式(簡易型)																			
	バス停留所	○			○					○	○	○			○				○	○
	時刻表	○	○	○	○					○	○	○		○	○				○	○
	利用料金	○			○	○					○		○		○		○			○
	利用方法	○				○							○				○			
	バス車両(運行しているバス車両等の画像)	○									○				○					
	乗換案内(在来線等との乗継案内等)																			
	利用喚起情報(免許返納割引、乗継割引等)	○			○						○				○	○				○
	地域の公共施設情報(公民館や図書館等)																			
	地域の観光情報(観光や産業に関する情報)																			
	運行に係る情報(利用者数の推移、運行経費)																			
	経路探索																			
	その他 ・協議会資料 ・駅やバスの歴史(変遷)情報 ・音声ガイドページ ・写真コンテスト 等					○					○		○							
リンク先	交通事業者ホームページへのリンク		○	○										○						
	バス協会ホームページへのリンク																			
	観光情報等ホームページへのリンク																			
	その他ホームページへのリンク①																			
	その他ホームページへのリンク②																			
総評	提供内容の充実 (特筆すべきコメント 最大3つ)																			
	運行に係る情報の掲載状況 (運行マップ地図型及びバス車両に○がある場合)	○													○					
	利用に係る情報の掲載状況 (停留所、時刻表、料金、利用方法、乗換案内、利用喚起のうち○が4つ以上ある場合)	○			○						○				○					
	関連情報の掲載状況 (利用喚起に繋がる関連情報の提供) (公共施設情報、観光情報、経路探索のうち1つ以上○がある場合)																			

千葉県	項目	12329	12329	12347	12347	12347	12349	12349	12403	12409	12409	12409	12409	12410	12410	12421	12421	12421	12422	12422
基礎情報	自治体名	栄町	栄町	多古町	多古町	多古市	東庄町	東庄町	九十九里町	芝山町	芝山町	芝山町	芝山町	横芝光町	横芝光町	一宮町	一宮町	一宮町	睦沢町	睦沢町
	公共交通の種類	2	4	1	2	3	2	4	1	1	2	2	3	1	2	1	3	4	1	2
問4 再現	設問2で選んだ公共交通の種類	2			2	3	2		1	1	2	2	3	1	2		3		1	2
	設問3で選んだ情報発信媒体の種類	オ	イ	イ	オ	オ	オ		イ	エ	イ(ウ)	イ(エ)	ア	イ	ア	イ	オ		ア	ア
	インターネットを使って提供していない						○	○	○									○		
提供内容	運行マップの型式(地図型)	○								○		○			○					○
	運行マップの型式(簡易型)																			
	バス停留所	○			○					○	○	○			○				○	○
	時刻表	○	○	○	○					○	○	○		○	○				○	○
	利用料金	○			○	○					○		○		○		○			○
	利用方法	○				○							○				○			
	バス車両(運行しているバス車両等の画像)	○									○				○					
	乗換案内(在来線等との乗継案内等)																			
	利用喚起情報(免許返納割引、乗継割引等)	○			○						○				○	○				○
	地域の公共施設情報(公民館や図書館等)																			
	地域の観光情報(観光や産業に関する情報)																			
	運行に係る情報(利用者数の推移、運行経費)																			
	経路探索																			
その他 ・協議会資料 ・駅やバスの歴史(変遷)情報 ・音声ガイドページ ・写真コンテスト 等					○					○		○								
リンク先	交通事業者ホームページへのリンク		○	○										○						
	バス協会ホームページへのリンク																			
	観光情報等ホームページへのリンク																			
	その他ホームページへのリンク①																			
	その他ホームページへのリンク②																			
総評	提供内容の充実 (特筆すべきコメント 最大3つ)																			
	運行に係わる情報の掲載状況 (運行マップ地図型及びバス車両に○がある場合)	○													○					
	利用に係わる情報の掲載状況 (停留所、時刻表、料金、利用方法、乗換案内、利用喚起のうち○が4つ以上ある場合)	○			○						○				○					
	関連情報の掲載状況 (利用喚起に繋がる関連情報の提供) (公共施設情報、観光情報、経路探索のうち1つ以上○がある場合)																			

千葉県	項目	12423	12423	12424	12426	12427	12427	12427	12441	12441	12443
基礎情報	自治体名	長生村	長生村	白子町	長柄町	長南町	長南町	長南町	大多喜町	大多喜町	御宿町
	公共交通の種別	1	4	1	2	1	2	3	1	4	1
問4 再現	設問2で選んだ公共交通の種類			1	2		2	3	1		5
	設問3で選んだ情報発信媒体の種類			イ	ア		ア	オ	イ		
	インターネットを使って提供していない	○	○			○				○	
提供内容	運行マップの型式(地図型)										
	運行マップの型式(簡易型)				○		○				
	バス停留所				○		○				
	時刻表			○	○		○				
	利用料金				○		○				
	利用方法										
	バス車両(運行しているバス車両等の画像)										
	乗換案内(在来線等との乗継案内等)										
	利用喚起情報(免許返納割引、乗継割引等)						○				
	地域の公共施設情報(公民館や図書館等)										
	地域の観光情報(観光や産業に関する情報)										
	運行に係る情報(利用者数の推移、運行経費)										
	経路探索										
	その他 ・協議会資料 ・駅やバスの歴史(変遷)情報 ・音声ガイドページ ・写真コンテスト 等								○		
リンク先	交通事業者ホームページへのリンク										
	バス協会ホームページへのリンク										
	観光情報等ホームページへのリンク										
	その他ホームページへのリンク①										
	その他ホームページへのリンク②										
総評	提供内容の充実 (特筆すべきコメント 最大3つ)										
	運行に係る情報の掲載状況 (運行マップ地図型及びバス車両に○がある場合)										
	利用に係る情報の掲載状況 (停留所、時刻表、料金、利用方法、乗換案内、 利用喚起のうち○が4つ以上ある場合)						○				
	関連情報の掲載状況 (利用喚起に繋がる関連情報の提供) (公共施設情報、観光情報、経路探索のうち1つ 以上○がある場合)										

(5) 茨城県

茨城県	項目	8201	8201	8202	8202	8203	8203	8203	8204	8204	8204	8208	8208	8208	8210	8211	8211	8211	8211	8212
基礎情報	自治体名	水戸市	水戸市	日立市	日立市	土浦市	土浦市	土浦市	古河市	古河市	古河市	龍ヶ崎市	龍ヶ崎市	龍ヶ崎市	下妻市	常総市	常総市	常総市	常総市	常陸太田市
	公共交通の種類	1	4	1	4	1	2	3	1	2	3	1	2	3	5	1	1	3	3	2
問4 再現	設問2で選んだ公共交通の種類	1	4	1	4	1	2	3	1	2	3	1	2	3	5	1	1	3	3	2
	設問3で選んだ情報発信媒体の種類	イ	イ	オ	オ	ア	ア	ア	イ	ア	ア	ア	ア	ア		イ	エ	ア	エ	ア
	インターネットを使って提供していない																			
提供内容	運行マップの型式(地図型)					○						○								
	運行マップの型式(簡易型)	○			○	○	○	○	○	○			○			○	○			
	バス停留所	○			○	○	○	○	○	○		○	○			○	○			○
	時刻表		○		○	○	○	○	○	○	○	○	○	○		○	○	○	○	○
	利用料金				○	○	○	○	○	○	○		○	○		○	○	○	○	○
	利用方法					○	○	○	○	○	○		○	○		○	○	○	○	○
	バス車両(運行しているバス車両等の画像)	○		○		○				○			○							
	乗換案内(在来線等との乗継案内等)										○									
	利用喚起情報(免許返納割引、乗継割引等)	○	○	○		○						○	○							
	地域の公共施設情報(公民館や図書館等)					○														
	地域の観光情報(観光や産業に関する情報)					○														
	運行に係る情報(利用者数の推移、運行経費)			○						○		○	○	○					○	○
	経路探索												○							
	その他 ・協議会資料 ・駅やバスの歴史(変遷)情報 ・音声ガイドページ ・写真コンテスト 等		○				○	○			○	○	○	○			○	○		
リンク先	交通事業者ホームページへのリンク	○	○			○			○			○				○	○			
	バス協会ホームページへのリンク																			
	観光情報等ホームページへのリンク																			
	その他ホームページへのリンク①					○														
	その他ホームページへのリンク②																			
総評	提供内容の充実 (特筆すべきコメント 最大3つ)																			
	運行に係る情報の掲載状況 (運行マップ地図型及びバス車両に○がある場合)					○														
	利用に係る情報の掲載状況 (停留所、時刻表、料金、利用方法、乗換案内、利用喚起のうち○が4つ以上ある場合)					○	○	○	○	○	○		○			○	○			
	関連情報の掲載状況 (利用喚起に繋がる関連情報の提供) (公共施設情報、観光情報、経路探索のうち1つ以上○がある場合)					○							○							

茨城県	項目	8212	8214	8215	8215	8215	8215	8216	8216	8217	8217	8217	8219	8219	8219	8220	8220	8220	8220	8221	
基礎情報	自治体名	常陸太田市	高萩市	北茨城市	北茨城市	北茨城市	北茨城市	笠間市	笠間市	取手市	取手市	取手市	牛久市	牛久市	牛久市	つくば市	つくば市	つくば市	つくば市	ひたちなか市	
	公共交通の種類	3	5	1	2	2	4	1	3	1	2	2	1	2	3	2	2	3	3	2	
問4 再現	設問2で選んだ公共交通の種類	3	5	1	2	2	4	1	3	1	2	2	1	2	3	2	2	3	3	2	
	設問3で選んだ情報発信媒体の種類	ア		ウ	ア	ウ	オ	ア	ア	イ	ア	エ	イ	ア	オ	ア	エ	ア	エ	ア	
	インターネットを使って提供していない																				
提供内容	運行マップの型式(地図型)							○						○				○	○	○	
	運行マップの型式(簡易型)								○		○	○	○	○		○	○	○	○		
	バス停留所			○	○	○		○		○	○	○	○	○		○	○	○	○	○	
	時刻表	○		○	○	○		○	○	○	○	○	○	○	○	○	○				○
	利用料金	○			○	○	○	○	○	○	○	○		○	○	○	○	○	○	○	○
	利用方法	○			○	○	○	○	○		○	○		○	○	○	○	○	○	○	○
	バス車両(運行しているバス車両等の画像)				○	○		○						○		○	○	○	○	○	○
	乗換案内(在来線等との乗継案内等)								○							○	○	○	○	○	
	利用喚起情報(免許返納割引、乗継割引等)														○		○	○	○	○	○
	地域の公共施設情報(公民館や図書館等)																				
	地域の観光情報(観光や産業に関する情報)																				
	運行に係る情報(利用者数の推移、運行経費)																○	○	○	○	○
	経路探索																				
	その他 ・協議会資料 ・駅やバスの歴史(変遷)情報 ・音声ガイドページ ・写真コンテスト 等					○	○			○		○	○		○		○	○			
リンク先	交通事業者ホームページへのリンク							○						○							
	バス協会ホームページへのリンク																				
	観光情報等ホームページへのリンク																				
	その他ホームページへのリンク①																				
	その他ホームページへのリンク②																				
総評	提供内容の充実 (特筆すべきコメント 最大3つ)																				
	運行に係る情報の掲載状況 (運行マップ地図型及びバス車両に○がある場合)								○					○							○
	利用に係る情報の掲載状況 (停留所、時刻表、料金、利用方法、乗換案内、利用喚起のうち○が4つ以上ある場合)				○	○			○	○		○	○	○		○	○	○	○	○	○
	関連情報の掲載状況 (利用喚起に繋がる関連情報の提供) (公共施設情報、観光情報、経路探索のうち1つ以上○がある場合)																				

茨城県	項目	8222	8223	8224	8224	8224	8225	8225	8226	8226	8226	8226	8226	8227	8227	8227	8228	8228	8228	8228
基礎情報	自治体名	鹿嶋市	潮来市	守谷市	守谷市	守谷市	常陸大宮市	常陸大宮市	那珂市	那珂市	那珂市	那珂市	那珂市	筑西市	筑西市	筑西市	坂東市	坂東市	坂東市	坂東市
	公共交通の種類	2	5	1	2	4	2	3	1	2	2	3	3	3	3	3	1	1	2	2
問4 再現	設問2で選んだ公共交通の種類	2	5	1	2	4	2	3	1	2	2	3	3	3	3	3	1	1	2	2
	設問3で選んだ情報発信媒体の種類	エ		ア(ウ)	ア	ウ	ア	ア	オ	ア	ウ	ア	ウ	ア	オ	カ	イ	ウ	ア	エ
	インターネットを使って提供していない					○														
提供内容	運行マップの型式(地図型)						○													
	運行マップの型式(簡易型)	○		○	○			○	○	○	○								○	○
	バス停留所	○		○	○		○		○	○	○	○	○				○	○	○	○
	時刻表	○		○	○		○	○	○	○	○	○	○	○	○	○	○	○	○	○
	利用料金	○		○	○		○	○	○	○	○	○	○	○	○	○			○	○
	利用方法			○	○		○	○		○	○	○	○	○	○	○			○	○
	バス車両(運行しているバス車両等の画像)				○					○	○								○	○
	乗換案内(在来線等との乗継案内等)				○		○												○	○
	利用喚起情報(免許返納割引、乗継割引等)								○										○	○
	地域の公共施設情報(公民館や図書館等)											○	○							
	地域の観光情報(観光や産業に関する情報)						○													
	運行に係る情報(利用者数の推移、運行経費)				○					○					○	○	○			
	経路探索																			
	その他 ・協議会資料 ・駅やバスの歴史(変遷)情報 ・音声ガイドページ ・写真コンテスト 等				○	○					○	○								○
リンク先	交通事業者ホームページへのリンク			○																
	バス協会ホームページへのリンク																			
	観光情報等ホームページへのリンク																			
	その他ホームページへのリンク①																			
	その他ホームページへのリンク②																			
総評	提供内容の充実 (特筆すべきコメント 最大3つ)																			
	運行に係る情報の掲載状況 (運行マップ地図型及びバス車両に○がある場合)																			
	利用に係る情報の掲載状況 (停留所、時刻表、料金、利用方法、乗換案内、利用喚起のうち○が4つ以上ある場合)			○	○		○		○	○	○	○	○						○	○
	関連情報の掲載状況 (利用喚起に繋がる関連情報の提供) (公共施設情報、観光情報、経路探索のうち1つ以上○がある場合)						○					○	○							

茨城県	項目	8228	8229	8229	8229	8229	8230	8230	8230	8230	8231	8231	8232	8233	8233	8234	8235	8236	8236	8236
基礎情報	自治体名	坂東市	稲敷市	稲敷市	稲敷市	稲敷市	かすみが うら市	かすみが うら市	かすみが うら市	かすみが うら市	桜川市	桜川市	神栖市	行方市	行方市	銚田市	つくばみ らい市	小美玉市	小美玉 市	小美玉 市
	公共交通の種類	3	1	1	2	2	1	1	3	3	3	3	3	1	3	3	2	1	2	4
問4 再現	設問2で選んだ公共交通の種類	3	1	1	2	2	1	1	3	3	3	3	3	1	3	3	2	1	2	4
	設問3で選んだ情報発信媒体の種類	ア	イ	エ	ア	エ	イ	エ	ア	エ	ア	オ	ウ	イ	イ	オ	ア	イ	ア	イ
	インターネットを使って提供していない															○				○
提供内容	運行マップの型式(地図型)	○																		○
	運行マップの型式(簡易型)		○	○			○	○	○	○			○				○			○
	バス停留所	○	○	○	○	○	○	○	○	○				○			○			○
	時刻表	○	○	○	○	○	○	○	○	○	○	○	○	○	○	○	○	○	○	○
	利用料金	○	○	○	○	○	○	○	○	○	○	○	○	○	○	○	○	○	○	○
	利用方法	○	○	○	○	○	○	○	○	○	○	○	○	○	○	○	○	○	○	○
	バス車両(運行しているバス車両等の画像)		○	○	○	○	○	○	○	○	○	○	○	○	○	○	○	○	○	○
	乗換案内(在来線等との乗継案内等)													○						
	利用喚起情報(免許返納割引、乗継割引等)	○																		
	地域の公共施設情報(公民館や図書館等)													○						
	地域の観光情報(観光や産業に関する情報)																			
	運行に係る情報(利用者数の推移、運行経費)											○	○	○					○	○
	経路探索																			
その他 ・協議会資料 ・駅やバスの歴史(変遷)情報 ・音声ガイドページ ・写真コンテスト 等					○	○	○	○									○		○	
リンク先	交通事業者ホームページへのリンク														○			○		
	バス協会ホームページへのリンク																			
	観光情報等ホームページへのリンク																			
	その他ホームページへのリンク①																			
	その他ホームページへのリンク②																			
総評	提供内容の充実 (特筆すべきコメント 最大3つ)																			
	運行に係わる情報の掲載状況 (運行マップ地図型及びバス車両に○がある場合)																			○
	利用に係わる情報の掲載状況 (停留所、時刻表、料金、利用方法、乗換案内、 利用喚起のうち○が4つ以上ある場合)	○	○	○	○	○	○	○	○	○			○	○			○		○	
	関連情報の掲載状況 (利用喚起に繋がる関連情報の提供) (公共施設情報、観光情報、経路探索のうち1つ 以上○がある場合)												○							

茨城県	項目	8302	8310	8310	8341	8341	8364	8364	8442	8443	8447	8521	8542	8542	8546	8564
基礎情報	自治体名	茨城町	城里町	城里町	東海村	東海村	大子町	大子町	美浦村	阿見町	河内町	八千代町	五霞町	五霞町	境町	利根町
	公共交通の種別	5	1	3	3	3	1	2	3	3	2	4	1	2	1	3
問4 再現	設問2で選んだ公共交通の種類	5	1	3	3	3	1	2	3	3	2	4	1	2	1	3
	設問3で選んだ情報発信媒体の種類		ウ	ア	イ	ウ	イ	イ	イ	イ	ア	ア	イ	ウ	イ	ア
	インターネットを使って提供していない													○		
提供内容	運行マップの型式(地図型)															
	運行マップの型式(簡易型)		○										○		○	
	バス停留所		○								○	○	○		○	
	時刻表		○	○	○	○	○	○		○	○	○			○	○
	利用料金		○	○	○	○	○	○	○	○	○	○				○
	利用方法		○	○	○	○	○	○	○	○	○	○				○
	バス車両(運行しているバス車両等の画像)									○	○	○				○
	乗換案内(在来線等との乗継案内等)						○				○					
	利用喚起情報(免許返納割引、乗継割引等)		○													
	地域の公共施設情報(公民館や図書館等)		○													
	地域の観光情報(観光や産業に関する情報)															
	運行に係る情報(利用者数の推移、運行経費)			○	○	○					○					
	経路探索															
	その他 ・協議会資料 ・駅やバスの歴史(変遷)情報 ・音声ガイドページ ・写真コンテスト 等		○													
リンク先	交通事業者ホームページへのリンク		○												○	
	バス協会ホームページへのリンク															
	観光情報等ホームページへのリンク															
	その他ホームページへのリンク①															
	その他ホームページへのリンク②															
総評	提供内容の充実 (特筆すべきコメント 最大3つ)															
	運行に係る情報の掲載状況 (運行マップ地図型及びバス車両に○がある場合)															
	利用に係る情報の掲載状況 (停留所、時刻表、料金、利用方法、乗換案内、 利用喚起のうち○が4つ以上ある場合)		○				○				○	○				
	関連情報の掲載状況 (利用喚起に繋がる関連情報の提供) (公共施設情報、観光情報、経路探索のうち1つ 以上○がある場合)		○													

(6) 群馬県

群馬県	項目	10201	10201	10201	10202	10203	10203	10203	10204	10204	10205	10205	10206	10206	10206	10206	10207	10208	10208	10209
基礎情報	自治体名	前橋市	前橋市	前橋市	高崎市	桐生市	桐生市	桐生市	伊勢崎市	伊勢崎市	太田市	太田市	沼田市	沼田市	沼田市	沼田市	館林市	渋川市	渋川市	藤岡市
	公共交通の種類	1	2	3	2	2	3	3	1	2	1	3	1	1	2	2	2	1	2	1
問4 再現	設問2で選んだ公共交通の種類	1	2	3	2	2	3	3	1	2	1	3	1	1	2	2	2	1	2	1
	設問3で選んだ情報発信媒体の種類	ア	ア	ア	ア	ア	ア	オ(ア)	イ	ア	ア	ア	イ	ウ	イ	ウ	イ	イ	イ	ア
	インターネットを使って提供していない																			
提供内容	運行マップの型式(地図型)	○	○	○	○	○				○		○								○
	運行マップの型式(簡易型)		○	○	○								○	○	○	○	○	○	○	○
	バス停留所	○	○	○	○	○				○		○	○	○	○	○	○	○	○	○
	時刻表		○	○	○	○				○		○					○	○	○	○
	利用料金		○	○	○	○	○	○		○		○					○	○	○	○
	利用方法			○	○	○	○	○				○								
	バス車両(運行しているバス車両等の画像)		○	○	○	○	○	○		○										
	乗換案内(在来線等との乗継案内等)																			
	利用喚起情報(免許返納割引、乗継割引等)					○												○		
	地域の公共施設情報(公民館や図書館等)																			
	地域の観光情報(観光や産業に関する情報)									○										○
	運行に係る情報(利用者数の推移、運行経費)																			
	経路探索																			
	その他 ・協議会資料 ・駅やバスの歴史(変遷)情報 ・音声ガイドページ ・写真コンテスト 等			○						○		○								
リンク先	交通事業者ホームページへのリンク	○									○		○	○	○	○		○	○	○
	バス協会ホームページへのリンク																			
	観光情報等ホームページへのリンク																			
	その他ホームページへのリンク①																	○	○	
	その他ホームページへのリンク②																			
総評	提供内容の充実 (特筆すべきコメント 最大3つ)																			
	運行に係る情報の掲載状況 (運行マップ地図型及びバス車両に○がある場合)		○		○	○				○										
	利用に係る情報の掲載状況 (停留所、時刻表、料金、利用方法、乗換案内、 利用喚起のうち○が4つ以上ある場合)			○	○	○						○						○		
	関連情報の掲載状況 (利用喚起に繋がる関連情報の提供) (公共施設情報、観光情報、経路探索のうち1つ 以上○がある場合)									○										○

群馬県	項目	10209	10209	10210	10210	10211	10211	10211	10212	10212	10344	10345	10366	10367	10367	10382	10382	10382	10383	10384	
基礎情報	自治体名	藤岡市	藤岡市	富岡市	富岡市	安中市	安中市	安中市	みどり市	みどり市	榛東村	吉岡町	上野村	神流町	神流町	下仁田町	下仁田町	下仁田町	南牧村	甘楽町	
	公共交通の種類	2	3	2	2	1	2	3	2	3	1	1	1	1	2	2	2	2	2	1	
問4 再現	設問2で選んだ公共交通の種類	2	3	2	2	1	2	3	2	3	1	1	1	1	2	2	2	2	2	1	
	設問3で選んだ情報発信媒体の種類	ア	イ	ア	エ	ア	ア	ア	イ	イ	イ	イ	イ	ウ	イ	ア	エ	カ	イ	イ(エ)	
	インターネットを使って提供していない													○							
提供内容	運行マップの型式(地図型)	○				○	○	○								○	○	○			
	運行マップの型式(簡易型)			○	○				○			○									
	バス停留所	○		○	○	○	○		○	○						○	○	○			
	時刻表	○		○	○	○	○		○		○				○	○	○	○	○		
	利用料金	○	○	○	○	○	○		○	○	○					○	○	○	○		
	利用方法		○	○	○			○		○						○	○	○			
	バス車両(運行しているバス車両等の画像)								○	○						○	○	○			
	乗換案内(在来線等との乗継案内等)																				
	利用喚起情報(免許返納割引、乗継割引等)																				
	地域の公共施設情報(公民館や図書館等)																				
	地域の観光情報(観光や産業に関する情報)																				
	運行に係る情報(利用者数の推移、運行経費)																				
	経路探索																				
	その他 ・協議会資料 ・駅やバスの歴史(変遷)情報 ・音声ガイドページ ・写真コンテスト 等								○		○						○	○	○		○
リンク先	交通事業者ホームページへのリンク	○				○									○						
	バス協会ホームページへのリンク																				
	観光情報等ホームページへのリンク																				
	その他ホームページへのリンク①																			○	
	その他ホームページへのリンク②																				
総評	提供内容の充実 (特筆すべきコメント 最大3つ)																				
	運行に係る情報の掲載状況 (運行マップ地図型及びバス車両に○がある場合)																○	○	○		
	利用に係る情報の掲載状況 (停留所、時刻表、料金、利用方法、乗換案内、 利用喚起のうち○が4つ以上ある場合)			○	○												○	○	○		
	関連情報の掲載状況 (利用喚起に繋がる関連情報の提供) (公共施設情報、観光情報、経路探索のうち1つ 以上○がある場合)																				

群馬県	項目	10384	10421	10421	10425	10426	10426	10428	10429	10444	10448	10449	10464	10521	10522	10523	10523	10523	10524	10524	
基礎情報	自治体名	甘楽町	中之条町	中之条町	嬬恋村	草津町	草津町	高山村	東吾妻町	川場村	昭和村	みなかみ町	玉村町	板倉町	明和町	千代田町	千代田町	千代田町	大泉町	大泉町	
	公共交通の種類	3	1	3	1	1	1	1	1	1	1	2	3	1	2	2	2	2	2	1	2
問4 再現	設問2で選んだ公共交通の種類	3	1	3	5	1	1	1	5	5	1	2		1	2	2	2	2		2	
	設問3で選んだ情報発信媒体の種類	ア	イ	イ		ア	オ	イ			イ	ア	ア	ア	ア	ア	オ	カ		ア	
	インターネットを使って提供していない								○	○									○		
提供内容	運行マップの型式(地図型)												○	○		○	○	○			
	運行マップの型式(簡易型)					○	○	○						○	○					○	
	バス停留所					○	○	○					○	○	○	○	○	○		○	
	時刻表		○	○		○	○	○			○	○	○	○	○	○	○	○		○	
	利用料金	○	○	○		○	○	○					○	○	○	○	○	○		○	
	利用方法	○		○		○	○						○							○	
	バス車両(運行しているバス車両等の画像)			○		○	○						○			○	○	○		○	
	乗換案内(在来線等との乗継案内等)		○									○									
	利用喚起情報(免許返納割引、乗継割引等)								○												○
	地域の公共施設情報(公民館や図書館等)																				
	地域の観光情報(観光や産業に関する情報)																				
	運行に係る情報(利用者数の推移、運行経費)																				
	経路探索																				
	その他 ・協議会資料 ・駅やバスの歴史(変遷)情報 ・音声ガイドページ ・写真コンテスト 等	○					○	○	○	○	○			○	○	○					○
リンク先	交通事業者ホームページへのリンク											○									
	バス協会ホームページへのリンク																				
	観光情報等ホームページへのリンク												○								
	その他ホームページへのリンク①																				
	その他ホームページへのリンク②																				
総評	提供内容の充実 (特筆すべきコメント 最大3つ)																				
	運行に係る情報の掲載状況 (運行マップ地図型及びバス車両に○がある場合)												○			○	○	○			
	利用に係る情報の掲載状況 (停留所、時刻表、料金、利用方法、乗換案内、 利用喚起のうち○が4つ以上ある場合)					○	○	○					○								○
	関連情報の掲載状況 (利用喚起に繋がる関連情報の提供) (公共施設情報、観光情報、経路探索のうち1つ 以上○がある場合)																				

群馬県	項目	10524	10525
基礎情報	自治体名	大泉町	邑楽町
	公共交通の種類	2	1
問4 再現	設問2で選んだ公共交通の種類	2	1
	設問3で選んだ情報発信媒体の種類	ウ	ア
	インターネットを使って提供していない		
提供内容	運行マップの型式(地図型)		
	運行マップの型式(簡易型)	○	○
	バス停留所	○	○
	時刻表	○	○
	利用料金	○	○
	利用方法	○	
	バス車両(運行しているバス車両等の画像)	○	○
	乗換案内(在来線等との乗継案内等)		○
	利用喚起情報(免許返納割引、乗継割引等)	○	
	地域の公共施設情報(公民館や図書館等)		
	地域の観光情報(観光や産業に関する情報)		
	運行に係る情報(利用者数の推移、運行経費)		
	経路探索		
	その他 ・協議会資料 ・駅やバスの歴史(変遷)情報 ・音声ガイドページ ・写真コンテスト 等	○	
リンク先	交通事業者ホームページへのリンク		
	バス協会ホームページへのリンク		
	観光情報等ホームページへのリンク		
	その他ホームページへのリンク①		
	その他ホームページへのリンク②		
総評	提供内容の充実 (特筆すべきコメント 最大3つ)		
	運行に係る情報の掲載状況 (運行マップ地図型及びバス車両に○がある場合)		
	利用に係る情報の掲載状況 (停留所、時刻表、料金、利用方法、乗換案内、利用喚起のうち○が4つ以上ある場合)	○	○
	関連情報の掲載状況 (利用喚起に繋がる関連情報の提供) (公共施設情報、観光情報、経路探索のうち1つ以上○がある場合)		

(7) 栃木県

栃木県	項目	9201	9201	9201	9202	9202	9202	9203	9203	9203	9203	9205	9205	9205	9205	9208	9208	9208	9209	9209
基礎情報	自治体名	宇都宮市	宇都宮市	宇都宮市	足利市	足利市	足利市	栃木市	栃木市	栃木市	栃木市	鹿沼市	鹿沼市	鹿沼市	鹿沼市	小山市	小山市	小山市	真岡市	真岡市
	公共交通の種類	1	2	3	2	2	3	2	2	3	3	1	1	2	3	1	2	3	2	2
問4 再現	設問2で選んだ公共交通の種類	1	2	3	2	2	3	2	2	3	3	1	1	2	3	1	2	3	2	2
	設問3で選んだ情報発信媒体の種類	ア	ア	ア	ア	エ	ア	ア	ウ	ア	ウ	ア	ウ	ア	ア	ア	ア	ア	ア	ウ
	インターネットを使って提供していない																			
提供内容	運行マップの型式(地図型)	○		○				○	○								○		○	○
	運行マップの型式(簡易型)	○	○		○	○		○	○					○				○		
	バス停留所	○	○	○	○	○		○	○			○	○	○	○	○	○	○	○	○
	時刻表	○	○	○	○	○	○	○	○	○	○	○	○	○	○	○	○	○	○	○
	利用料金	○	○	○	○	○	○	○	○	○	○			○	○		○	○	○	○
	利用方法	○	○	○	○	○	○	○	○	○	○			○	○		○	○	○	○
	バス車両(運行しているバス車両等の画像)			○	○	○	○			○	○			○	○				○	○
	乗換案内(在来線等との乗継案内等)				○	○	○								○				○	○
	利用喚起情報(免許返納割引、乗継割引等)		○						○	○	○	○			○	○			○	
	地域の公共施設情報(公民館や図書館等)			○					○	○					○					
	地域の観光情報(観光や産業に関する情報)								○	○										
	運行に係る情報(利用者数の推移、運行経費)								○	○								○		
	経路探索																			
	その他 ・協議会資料 ・駅やバスの歴史(変遷)情報 ・音声ガイドページ ・写真コンテスト 等	○																		
リンク先	交通事業者ホームページへのリンク	○																		
	バス協会ホームページへのリンク	○																		
	観光情報等ホームページへのリンク																			
	その他ホームページへのリンク①																			
	その他ホームページへのリンク②																			
総評	提供内容の充実 (特筆すべきコメント 最大3つ)																			
	運行に係わる情報の掲載状況 (運行マップ地図型及びバス車両に○がある場合)			○															○	○
	利用に係わる情報の掲載状況 (停留所、時刻表、料金、利用方法、乗換案内、 利用喚起のうち○が4つ以上ある場合)	○	○	○	○	○	○	○	○	○	○			○	○		○	○	○	○
	関連情報の掲載状況 (利用喚起に繋がる関連情報の提供) (公共施設情報、観光情報、経路探索のうち1つ 以上○がある場合)			○					○	○				○						

栃木県	項目	9209	9210	9210	9211	9213	9213	9213	9213	9213	9213	9214	9214	9214	9215	9215	9215	9301	9342	9342
基礎情報	自治体名	真岡市	大田原市	大田原市	矢板市	那須塩原市	那須塩原市	那須塩原市	那須塩原市	那須塩原市	那須塩原市	さくら市	さくら市	さくら市	那須烏山市	那須烏山市	那須烏山市	上三川町	益子町	益子町
	公共交通の種類	3	1	3	1	1	1	2	2	3	3	1	3	4	1	2	3	3	3	4
問4 再現	設問2で選んだ公共交通の種類	3	1	3	1	1	1	2	2	3	3	1	3	4	1	2	3	3	3	4
	設問3で選んだ情報発信媒体の種類	ア	ア	オ	ア	ア	エ	ア	エ	ア	エ	イ	ア	ア	ア	ア	ア	ア	ア	イ
	インターネットを使って提供していない																			
提供内容	運行マップの型式(地図型)		○		○			○	○						○			○		
	運行マップの型式(簡易型)		○			○	○							○	○					
	バス停留所	○	○		○	○	○	○	○	○	○			○	○	○	○			
	時刻表	○	○	○	○	○	○	○	○	○	○		○	○	○	○	○	○	○	○
	利用料金	○	○	○	○	○	○	○	○	○	○		○	○	○	○	○	○	○	○
	利用方法	○	○	○	○	○	○	○	○	○	○		○	○	○	○	○	○	○	○
	バス車両(運行しているバス車両等の画像)	○	○					○	○	○	○		○	○	○	○				
	乗換案内(在来線等との乗継案内等)				○									○						○
	利用喚起情報(免許返納割引、乗継割引等)		○		○	○	○								○	○				
	地域の公共施設情報(公民館や図書館等)	○																		
	地域の観光情報(観光や産業に関する情報)														○					○
	運行に係る情報(利用者数の推移、運行経費)																		○	
	経路探索																			
	その他 ・協議会資料 ・駅やバスの歴史(変遷)情報 ・音声ガイドページ ・写真コンテスト 等		○		○				○	○										
リンク先	交通事業者ホームページへのリンク					○	○							○						
	バス協会ホームページへのリンク																			
	観光情報等ホームページへのリンク																			
	その他ホームページへのリンク①																			
	その他ホームページへのリンク②																			
総評	提供内容の充実 (特筆すべきコメント 最大3つ)																			
	運行に係る情報の掲載状況 (運行マップ地図型及びバス車両に○がある場合)		○					○	○						○					
	利用に係る情報の掲載状況 (停留所、時刻表、料金、利用方法、乗換案内、 利用喚起のうち○が4つ以上ある場合)	○	○		○	○	○	○	○				○	○	○	○				○
	関連情報の掲載状況 (利用喚起に繋がる関連情報の提供) (公共施設情報、観光情報、経路探索のうち1つ 以上○がある場合)	○													○					○

栃木県	項目	9343	9343	9343	9344	9344	9345	9345	9361	9361	9364	9384	9386	9307	9407	9411	9411
基礎情報	自治体名	茂木町	茂木町	茂木町	市貝町	市貝町	芳賀町	芳賀町	壬生町	壬生町	野木町	塩谷町	高根沢町	那須町	那須町	那珂川町	那珂川町
	公共交通の種類	1	3	3	3	3	1	3	3	3	3	1	3	1	3	2	3
問4 再現	設問2で選んだ公共交通の種類	1	3	3	3	3	1	3	3	3	3	1	3	1	3	2	3
	設問3で選んだ情報発信媒体の種類	イ	ア	オ	イ	オ	イ	ア	イ	オ	ウ	イ	ア	ア	ア	ア	ア
	インターネットを使って提供していない																
提供内容	運行マップの型式(地図型)							○									
	運行マップの型式(簡易型)		○	○				○						○		○	
	バス停留所						○					○		○	○	○	○
	時刻表		○	○	○	○	○	○			○	○	○	○	○	○	○
	利用料金		○	○	○	○		○			○		○	○	○	○	○
	利用方法		○	○	○	○		○			○		○	○	○	○	○
	バス車両(運行しているバス車両等の画像)							○					○	○	○	○	○
	乗換案内(在来線等との乗継案内等)		○	○													
	利用喚起情報(免許返納割引、乗継割引等)								○	○	○		○				
	地域の公共施設情報(公民館や図書館等)																
	地域の観光情報(観光や産業に関する情報)																
	運行に係る情報(利用者数の推移、運行経費)								○				○				
	経路探索							○									
	その他 ・協議会資料 ・駅やバスの歴史(変遷)情報 ・音声ガイドページ ・写真コンテスト 等		○	○								○					
リンク先	交通事業者ホームページへのリンク						○										
	バス協会ホームページへのリンク																
	観光情報等ホームページへのリンク																
	その他ホームページへのリンク①																
	その他ホームページへのリンク②																
総評	提供内容の充実 (特筆すべきコメント 最大3つ)																
	運行に係る情報の掲載状況 (運行マップ地図型及びバス車両に○がある場合)							○									
	利用に係る情報の掲載状況 (停留所、時刻表、料金、利用方法、乗換案内、 利用喚起のうち○が4つ以上ある場合)		○	○							○		○	○	○	○	
	関連情報の掲載状況 (利用喚起に繋がる関連情報の提供) (公共施設情報、観光情報、経路探索のうち1つ 以上○がある場合)							○									

(8) 山梨県

山梨県	項目	19202	19204	19204	19204	19204	19204	19204	19205	19205	19206	19206	19207	19207	19208	19209	19209	19209	19211	19211
基礎情報	自治体名	富士吉田市	都留市	都留市	都留市	都留市	都留市	都留市	山梨市	山梨市	大月市	大月市	韭崎市	韭崎市	南アルプス市	北杜市	北杜市	北杜市	笛吹市	笛吹市
	公共交通の種別	1	1	1	1	3	3	3	2	2	1	4	1	2	1	1	2	4	1	2
問4 再現	設問2で選んだ公共交通の種類	1	1	1	1	3	3	3	2					2			2		1	2
	設問3で選んだ情報発信媒体の種類	ア	ア	オ	カ	ア	オ	カ	イ	イ	イ	イ	イ	ア	イ	ア	ア	イ	イ	ウ
	インターネットを使って提供していない																			
提供内容	運行マップの型式(地図型)		○	○	○														○	○
	運行マップの型式(簡易型)	○				○	○	○					○	○				○		
	バス停留所	○	○	○	○	○	○	○					○	○				○		○
	時刻表	○	○	○	○	○	○	○		○				○	○			○	○	
	利用料金	○	○	○	○	○	○	○		○				○	○			○		○
	利用方法					○	○	○												
	バス車両(運行しているバス車両等の画像)	○	○	○	○	○	○	○							○					○
	乗換案内(在来線等との乗継案内等)																			
	利用喚起情報(免許返納割引、乗継割引等)	○	○	○	○													○		
	地域の公共施設情報(公民館や図書館等)		○	○	○	○	○	○												
	地域の観光情報(観光や産業に関する情報)		○	○	○	○	○	○												
	運行に係る情報(利用者数の推移、運行経費)														○					
	経路探索																			
	その他 ・協議会資料 ・駅やバスの歴史(変遷)情報 ・音声ガイドページ ・写真コンテスト 等											○			○	○				
リンク先	交通事業者ホームページへのリンク	○									○	○	○	○	○	○			○	○
	バス協会ホームページへのリンク																			
	観光情報等ホームページへのリンク																			
	その他ホームページへのリンク①													○				○		
	その他ホームページへのリンク②																			
総評	提供内容の充実 (特筆すべきコメント 最大3つ)																			
	運行に係る情報の掲載状況 (運行マップ地図型及びバス車両に○がある場合)		○	○	○															○
	利用に係る情報の掲載状況 (停留所、時刻表、料金、利用方法、乗換案内、利用喚起のうち○が4つ以上ある場合)	○	○	○	○	○	○	○										○		
	関連情報の掲載状況 (利用喚起に繋がる関連情報の提供) (公共施設情報、観光情報、経路探索のうち1つ以上○がある場合)		○	○	○	○	○	○												

山梨県	項目	19211	19213	19213	19219	19346	19364	19365	19365	19366	19384	19422	19423	19425	19425	19425	19429	19442	19443
基礎情報	自治体名	笛吹市	甲州市	甲州市	甲州市	市川三郷町	早川町	身延町	身延町	南部町	昭和町	道志村	西桂町	山中湖村	山中湖村	山中湖村	鳴沢村	小菅村	丹波山村
	公共交通の種類	3	1	1	3	2	1	1	3	1	1	1	1	1	2	2	1	1	1
問4 再現	設問2で選んだ公共交通の種類	3	1	1	3	2	1	1	3	1					2	2			1
	設問3で選んだ情報発信媒体の種類	ウ	イ	ウ	ウ	イ	ア	イ	イ	ア	イ	イ			イ	オ		ア	ア
	インターネットを使って提供していない												○	○	○	○	○		
提供内容	運行マップの型式(地図型)	○	○					○	○									○	
	運行マップの型式(簡易型)		○				○												
	バス停留所	○	○			○	○	○	○		○								○
	時刻表	○	○			○	○	○	○	○									○
	利用料金	○	○		○	○	○	○	○	○									○
	利用方法	○			○				○										
	バス車両(運行しているバス車両等の画像)	○			○														○
	乗換案内(在来線等との乗継案内等)						○												○
	利用喚起情報(免許返納割引、乗継割引等)	○	○					○											
	地域の公共施設情報(公民館や図書館等)		○																
	地域の観光情報(観光や産業に関する情報)		○																○
	運行に係る情報(利用者数の推移、運行経費)																		
	経路探索																		
	その他 ・協議会資料 ・駅やバスの歴史(変遷)情報 ・音声ガイドページ ・写真コンテスト 等	○			○						○		○						○
リンク先	交通事業者ホームページへのリンク		○									○							
	バス協会ホームページへのリンク																		
	観光情報等ホームページへのリンク																		
	その他ホームページへのリンク①																		
	その他ホームページへのリンク②																		
総評	提供内容の充実 (特筆すべきコメント 最大3つ)																		
	運行に係る情報の掲載状況 (運行マップ地図型及びバス車両に○がある場合)	○																	○
	利用に係る情報の掲載状況 (停留所、時刻表、料金、利用方法、乗換案内、利用喚起のうち○が4つ以上ある場合)	○	○				○		○										○
	関連情報の掲載状況 (利用喚起に繋がる関連情報の提供) (公共施設情報、観光情報、経路探索のうち1つ以上○がある場合)		○																○

■ 参考資料 2

地方自治体の公共交通マップ・HP 掲載に関する実態調査 アンケート調査票

地方自治体の公共交通マップ・HP掲載に関する実態調査 アンケート調査票

各自治体の取組として、運行マップ等の情報発信の実態についてお聞きします。

※自治体が主体となって、情報発信している公共交通に関する情報（運行マップ等）に限ります。

1. 貴自治体内で運行している公共交通について、当てはまるものを、お答え下さい。
また、運行している民間路線バス（公営含む）の事業者数についてもお答え下さい。【複数回答】

公共交通の種類	該当するものに ○	事業者数
① 民間路線バス(公営含む)		
② コミュニティバス		
③ デマンド交通		
④ 鉄道		
⑤ その他 「その他」の場合は、具体的にお答え下さい(例:空路や航路等) ()		

2. 公共交通マップ等の情報発信（HPやパンフレット、リーフレット、チラシ等）の取組について、現在実施しているものがありましたら、公共交通の種類別（モードごと）にお答え下さい。【複数回答】

公共交通の種類	該当するものに ○
① 民間路線バス(公営含む)	
② コミュニティバス	
③ デマンド交通	
④ その他 「その他」の場合は、具体的にお答え下さい: ()	
⑤ 未実施	

3. 設問2で回答した公共交通の種類別（モードごと）の情報発信等に関して、どのような媒体で情報提供を実施していますか。公共交通の種類別（モードごと）にそれぞれお選び下さい。【複数回答】

設問2で選んだ公共交通の種類	情報提供媒体の種類	該当するものに ○
① 民間路線バス (公営含む)	ア. 自治体のHP 【高度】自治体HPにて充実した情報ページを作成(路線図、時刻表、乗り方等)	
	イ. 自治体のHP 【簡易】自治体HPにて簡易的な情報ページを作成(概要、外部リンク等)	
	ウ. パンフレット	
	エ. リーフレット(大判の運行マップ等)	
	オ. チラシ	
	カ. その他の媒体 「その他」の場合は、具体的にお答え下さい ()	

設問2で選んだ公共交通の種類	情報提供媒体の種類	該当するものに ○
② コミュニティバス	ア. 自治体のHP 【高度】自治体HPにて充実した情報ページを作成(路線図、時刻表、乗り方等)	
	イ. 自治体のHP 【簡易】自治体HPにて簡易的な情報ページを作成(概要、外部リンク等)	
	ウ. パンフレット	
	エ. リーフレット(大判の運行マップ等)	
	オ. チラシ	
	カ. その他の媒体「その他」の場合は、具体的にお答え下さい ()	

設問2で選んだ公共交通の種類	情報提供媒体の種類	該当するものに ○
③ デマンド交通	ア. 自治体のHP 【高度】自治体HPにて充実した情報ページを作成(路線図、時刻表、乗り方等)	
	イ. 自治体のHP 【簡易】自治体HPにて簡易的な情報ページを作成(概要、外部リンク等)	
	ウ. パンフレット	
	エ. リーフレット(大判の運行マップ等)	
	オ. チラシ	
	カ. その他の媒体「その他」の場合は、具体的にお答え下さい: ()	

設問2で選んだ公共交通の種類	情報提供媒体の種類	該当するものに ○
④ その他	ア. 自治体のHP 【高度】自治体HPにて充実した情報ページを作成(路線図、時刻表、乗り方等)	
	イ. 自治体のHP 【簡易】自治体HPにて簡易的な情報ページを作成(概要、外部リンク等)	
	ウ. パンフレット	
	エ. リーフレット(大判の運行マップ等)	
	オ. チラシ	
	カ. その他の媒体「その他」の場合は、具体的にお答え下さい: ()	

4. 設問3で回答した情報提供について、具体的にお答え下さい。どのような内容について、情報発信されていますか。複数ある場合は、最大3つのケース(公共交通の種類×情報発信媒体の種類)についてお答え下さい。

設問2で選んだ公共交通の種類	設問3で選んだ情報発信媒体の種類		該当するものに ○	
A	※設問3で選んだ情報発信媒体のうち最も注力する媒体一つについてお答えください。	① 運行マップの形式	<ul style="list-style-type: none"> ・地図型 ・デフォルメ型(簡易型) 	
		② バス停留所		
		③ 時刻表		
		④ 利用料金		
		⑤ 利用方法		
		⑥ バス車両(運行しているバス車両等の画像)		
		⑦ 乗換案内(在来線等との乗継案内等)		
		⑧ 利用喚起情報(免許返納割引、乗継割引等)		
		⑨ 地域の公共施設情報(公民館や図書館等)		
		⑩ 地域の観光情報(観光や産業に関する情報)		
		⑪ 運行に係る情報(利用者数推移・運行経費)		
		⑫ 経路探索		
		⑬ その他	は具体的にお答え下さい ()	

設問2で選んだ公共交通の種類	設問3で選んだ情報発信媒体の種類		該当するものに ○
B	※設問3で選んだ情報発信媒体のうち最も注力する媒体一つについてお答えください。	① 運行マップの形式	・地図型 ・デフォルメ型(簡易型)
		② バス停留所	
		③ 時刻表	
		④ 利用料金	
		⑤ 利用方法	
		⑥ バス車両 (運行しているバス車両等の画像)	
		⑦ 乗換案内 (在来線等との乗継案内等)	
		⑧ 利用喚起情報 (免許返納割引、乗継割引等)	
		⑨ 地域の公共施設情報 (公民館や図書館等)	
		⑩ 地域の観光情報 (観光や産業に関する情報)	
		⑪ 運行に係る情報 (利用者数推移・運行経費)	
		⑫ 経路探索	
		⑬ その他 は具体的にお答え下さい ()	

設問2で選んだ公共交通の種類	設問3で選んだ情報発信媒体の種類		該当するものに ○
C	※設問3で選んだ情報発信媒体のうち最も注力する媒体一つについてお答えください。	① 運行マップの形式	・地図型 ・デフォルメ型(簡易型)
		② バス停留所	
		③ 時刻表	
		④ 利用料金	
		⑤ 利用方法	
		⑥ バス車両 (運行しているバス車両等の画像)	
		⑦ 乗換案内 (在来線等との乗継案内等)	
		⑧ 利用喚起情報 (免許返納割引、乗継割引等)	
		⑨ 地域の公共施設情報 (公民館や図書館等)	
		⑩ 地域の観光情報 (観光や産業に関する情報)	
		⑪ 運行に係る情報 (利用者数推移・運行経費)	
		⑫ 経路探索	
		⑬ その他 は具体的にお答え下さい ()	

5. 設問4でお答え頂いた情報提供に関して、どの様な利用者層をターゲットとして取り組んでいますか。【複数回答】

	利用者層	該当するものに ○
A	① 地域住民全般	
	② 高齢者	
	③ 学生	
	④ その他 は具体的にお答え下さい ()	
	⑤. 特に想定していない	

・その理由について、お答え下さい。【自由記述】

A	
---	--

利用者層		該当するものに ○
B	① 地域住民全般	
	② 高齢者	
	③ 学生	
	④ その他 は具体的にお答え下さい ()	
	⑤. 特に想定していない	

・その理由について、お答え下さい。【自由記述】

B	
---	--

利用者層		該当するものに ○
C	① 地域住民全般	
	② 高齢者	
	③ 学生	
	④ その他 は具体的にお答え下さい ()	
	⑤. 特に想定していない	

・その理由について、お答え下さい。【自由記述】

C	
---	--

6. 設問4でお答え頂いた情報提供に関して、どの様な頻度で情報の更新を行っていますか、更新頻度やその理由について教えてください。【自由記述】

A	
---	--

B	
---	--

C	
---	--

7. 情報提供の取組全般において、利用者や地域住民等からの要望、また、要望等を反映した改善点（工夫点）、また、情報発信の取組に関し、交通事業者との協議・調整事項・問題点等があれば、教えてください。【自由記述】

--	--

・最後に、情報発信の取組について、自治体のホームページ上で情報発信している場合は、URLを下記にご記入下さい。複数ある場合は、複数お答え下さい。

URL情報	① 路線バス	：	
	② コミバス	：	
	③ デマンド交通	：	
	④ その他	：	

・また、紙媒体（パンフレット、リーフレット、チラシ等）で提供している場合は、pdf等の電子データをあわせてお送り下さい。なお、電子データ等で用意がない場合は、お手数ですが調査委託会社まで郵送でお送り下さい。

市区町村名	
担当部署名	
ご担当者氏名	
電話番号	
メールアドレス	

※電話番号・メールアドレスは所属部署のものをご記入ください。

アンケートは以上です。
ご協力頂き有難うございました。