


No.8 初夏～秋の戦場ヶ原でのバードウォッチング

ターゲット
~~宿泊客~~ 富裕層
 自然に興味がある人

見どころ

- ・戦場ヶ原湿原や男体山の眺望が素晴らしい。
- ・湯川沿いに自然研究路として木道が整備されているため、散策しやすい。
- ・湿原、川沿い、ミズナラ林、ズミ林など多様な自然環境の中でバードウォッチングが楽しめる。
- ・草原は見晴らしがきくので、小鳥の姿を見つけやすい。カラ類は、小鳥たちのさえずりがにぎやかに聞こえている。

ポイント	見られる鳥 (主に初夏)
樹木のある場所	キビタキ、オオルリ、ビンズイ、アカハラ、ニュウナイスズメ、コサメビタキ、ゴジュウカラ、アオジ、ウグイス、ホトトギス、ウソ、フクロウ*
湯川沿い	キセキレイ、カワガラス、ミソサザイ、マガモ、オシドリ
開けた場所	ノビタキ、ホオアカ、カッコウ、ノスリ、モズ、オオジシギ*



ウソ



ノスリ

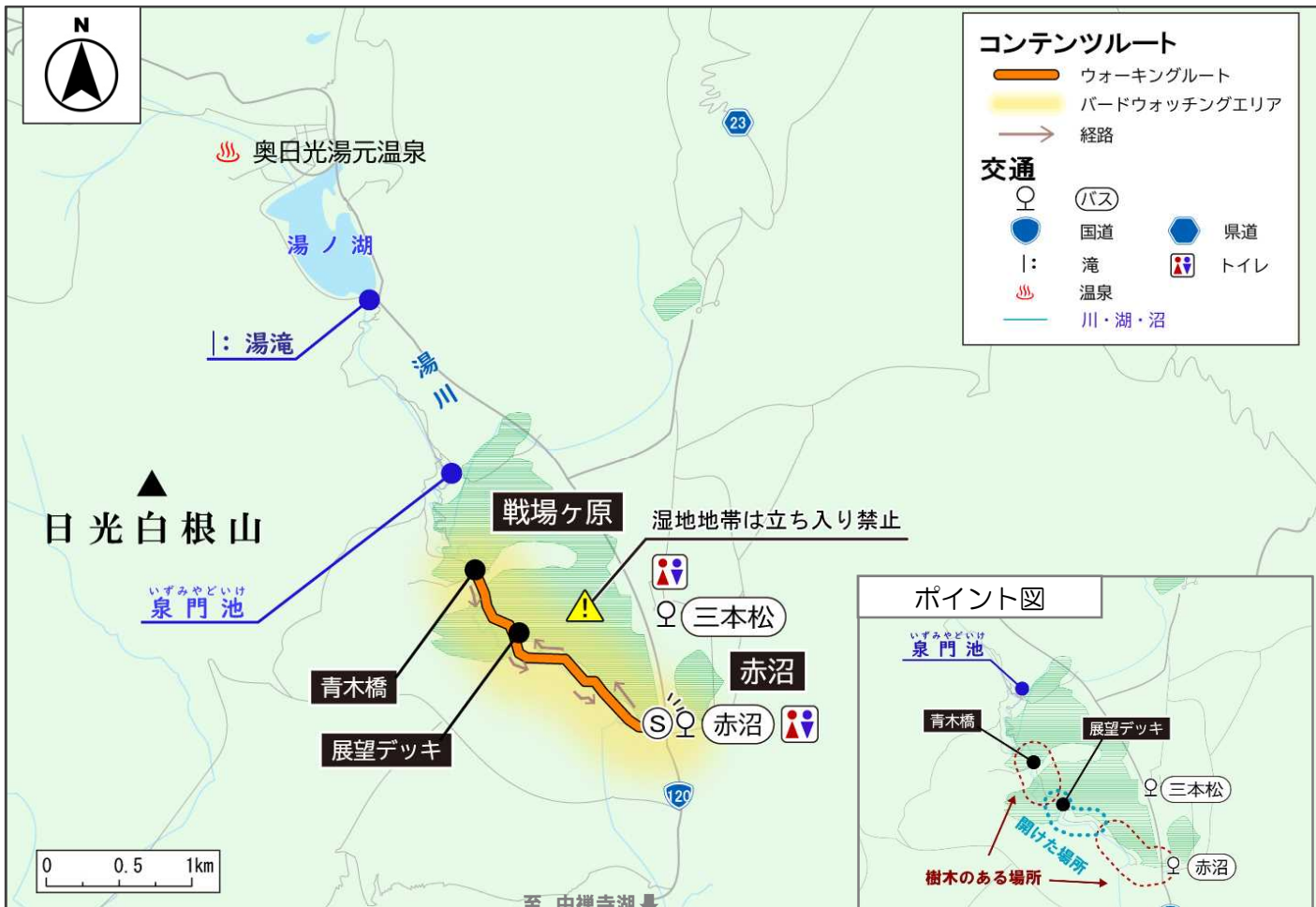


ミソサザイ



カワガラス

*運がいいと会える鳥




戦場ヶ原

中禅寺湖をめぐる男体山の神と赤城山の神が争った「戦場」だった、という神話が名前の由来といわれる戦場ヶ原。

350種類にも及ぶ植物が自生し、野鳥の種類が多いことでも有名。男体山を背景に広大な湿原を見渡せる展望ポイントが各所に設置されており、変化に富んだ壮大な自然を体感することができます。



戦場ヶ原①



コサメビタキ



赤沼周辺



フクロウ



戦場ヶ原③



戦場ヶ原②

行程

7:45	日光駅	集合
↓	バス	日光駅 7:52発～ 赤沼 8:54着
8:55	赤沼	
↓	青木橋	
11:30	赤沼	
↓	バス	赤沼 11:38発～ 日光駅 12:40着
12:40	日光駅	解散

※時刻表は2020年10月平日ダイヤで設定しています。

※天候や混雑状況、鳥の出現状況などにより通常のハイキングの約1.5～2倍の時間を要します。

パッケージ商品の概要

コース	日光駅 ⇒ 赤沼 → 青木橋 → 赤沼 ⇒ 日光駅 → 徒歩 ⇒ バス
注意	<ul style="list-style-type: none"> • 双眼鏡の使用や大人数でのバードウォッチングは周囲へのご配慮をお願い致します。 • 戦場ヶ原（および小田代原内）は、国立公園特別保護地区に指定されています。貴重な湿原植物を守るため湿原内には立ち入らないでください。 • 戦場ヶ原では、木道上を歩きましょう。木道から落ちないようにご注意ください。 • 日光の夏の平均最高気温27度・平均最低気温19度です。寒暖差にご注意ください。 • ゴミは各自でお持ち帰りください。豊かな自然環境の保護にご協力をお願いいたします。
最少催行人数	2名
ツアーに含まれるもの	ガイド代、バス代
旅行代金	～ 29,500*円 （※2名で参加した場合の1名様代金）
問い合わせ先	一般社団法人DMO日光 〒321-1292 栃木県日光市今市本町1番地日光市役所内 TEL：0288-25-3320