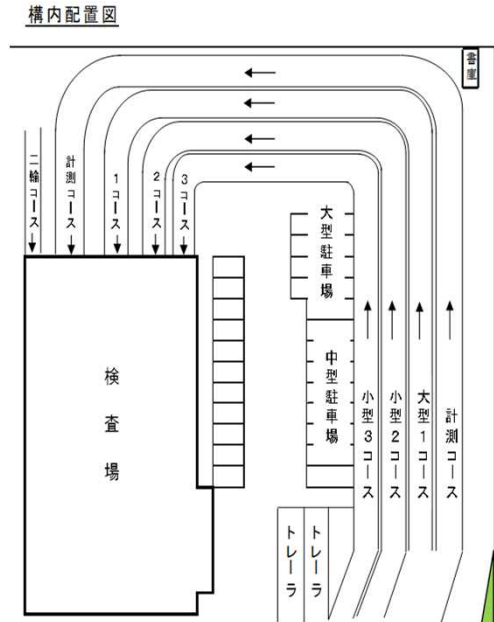
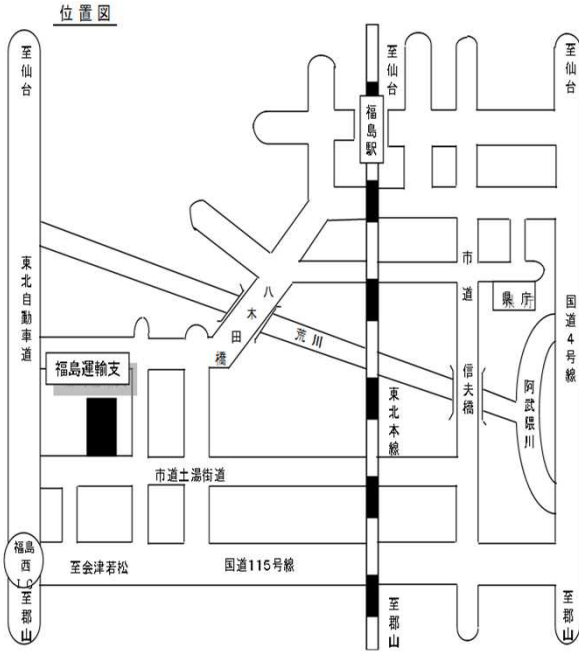


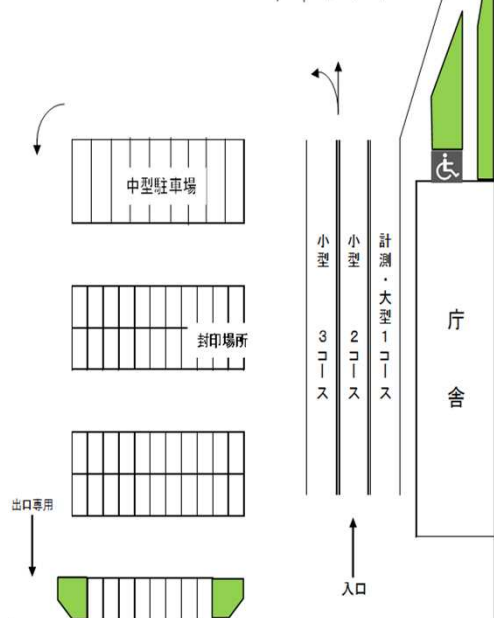
4. 福島運輸支局庁舎位置図・構内等配置図

(1) 福島運輸支局（本庁舎）

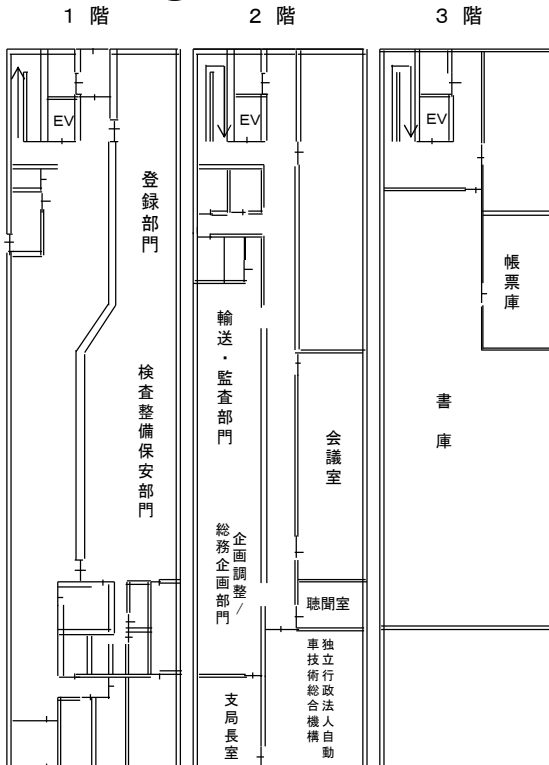


土地建物の概要

所在地	建物種別	面積	土地の面積
福島市吉倉字吉田54	庁舎	建 582.28 m ²	11,110.34 m ²
		延 1,457.25 m ²	
	検査場	建 1,355.00 m ²	
		延 1,459.00 m ²	
	書庫 (1棟)	39.00 m ²	

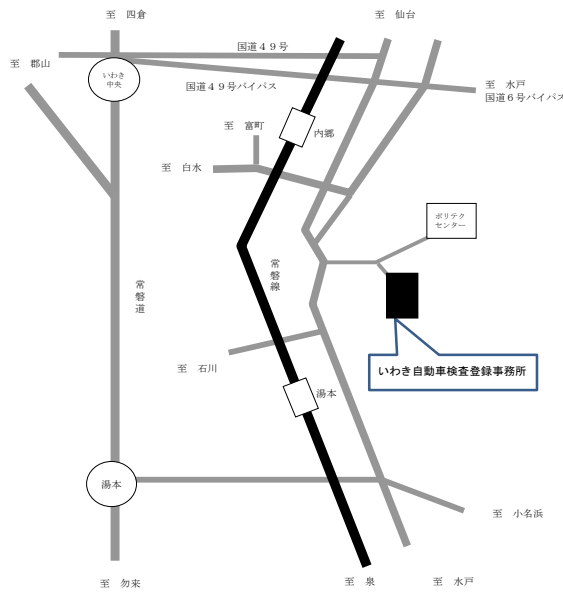


『庁舎配置図』



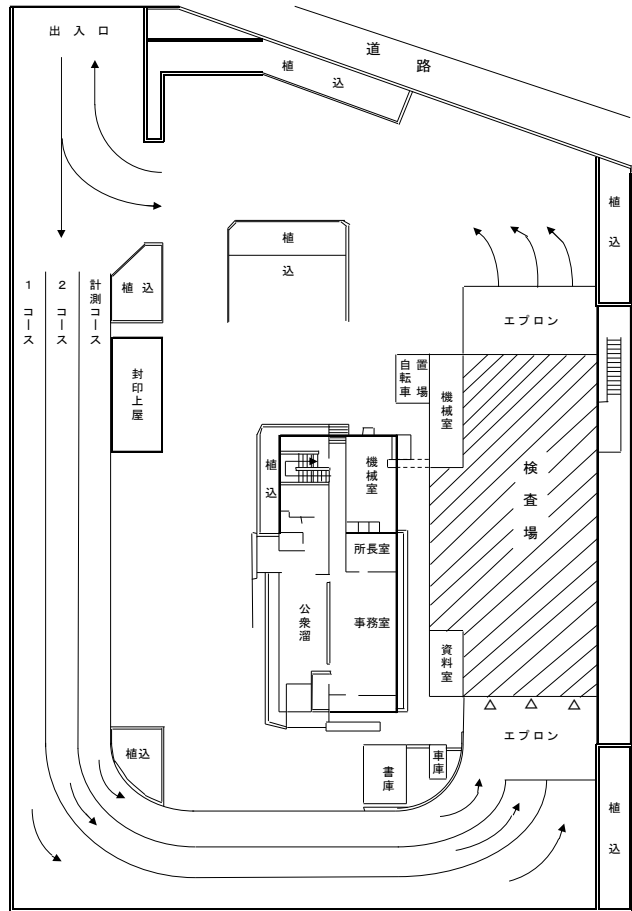
(2) いわき自動車検査登録事務所

位置図

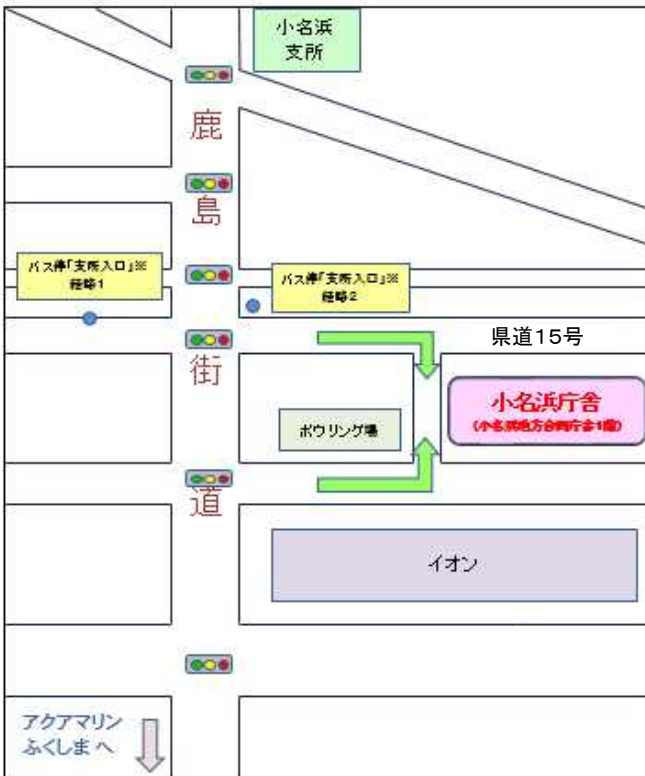


土地建物の概要

所在地	建物種別	面積	土地の面積
いわき市内郷綴町舟場 1番135	庁舎	建 365 m ²	10,136 m ²
		延 542 m ²	
	検査場	延 851 m ²	
	書庫	61 m ²	
	車庫	18 m ²	
	封印上屋	55 m ²	



(3) 福島運輸支局(小名浜庁舎)



○交通機関の案内

【経路1】

JR常磐線「泉」駅下車

⇒ バス乗り場 1番 または 2番 から新常磐交通
「江名 いわき駅前」、「小名浜」行き

約12分で「支所入口」下車

⇒ 徒歩約3分

【経路2】

JR常磐線「いわき」駅下車

⇒ バス乗り場 6番 または 3番 から新常磐交通
「小名浜」行き

約40～50分で「支所入口」下車

⇒ 徒歩約3分